



2025. évi túrák, kirándulások, rendezvények

Az éves beszámolót készítette: Zsók Ferencné

A túrák szöveges beszámolóinak elkészítésében részt vettek:

Bakonyi Ilona

Chlebovics Miklós

Ferencz Nándorné

Kis-Nagy Sándorné

Lambert Károlyné

Simon Anikó

2025. évi túrák, kirándulások, rendezvények

2025. január 5.

Óbánya - Kisújványa

1. Brandtné Évi
2. Brettlné Magdi
3. Gráfné Marika
4. Simon Anikó
5. Varga Csilla

A túra a Vidám VT oldalán lett meghirdetve, de azért teljes jogú túrának számít az egyesület életében.

A lányok elmesélték, hogy nagyon oda kellett figyelni minden lépésre, mert az út nagyon csúszós volt. A képek tanúsága szerint jó kedvben azért nem volt hiány.




2025. évi túrák, kirándulások, rendezvények

2025. január 7.


Bonyhád - Cikó

- | | |
|-----------------------|-------------------------|
| 1. Bányainé Magdi | 15. Kochné Kati |
| 2. Borossné Edit | 16. Lambertné Évi |
| 3. Brandtné Évi | 17. László Erzsike |
| 4. Brettlné Magdi | 18. Madarász István |
| 5. Csekéné Edit | 19. Madarászné Mariann |
| 6. Csillagné Terike | 20. Mayer Lenke |
| 7. Fazekasné Évi | 21. Molnár Zoli |
| 8. Ferenczné Évi | 22. Molnárné Bori |
| 9. Fodor Dezső | 23. Pataki Ági |
| 10. Gráfné Marika | 24. Rittingerné Erzsike |
| 11. Huth Évi | 25. Varga Csilla |
| 12. Katzné Éva | 26. Vidáné Marika |
| 13. Keszler Teri | 27. Zsókné Márta |
| 14. Kis-Nagyné Ibolya | |

Ma tavasz volt. Olyan melegen sütött a nap, hogy egymás után dobtuk le magunkról a feleslegesen felöltött ruhákat. Az első megállóknak a máriaszéplaki (cikói) Ó-templom(rom) volt, a kiírásban meghirdetett piknikünk helyszíne. Mindenki nagyon kitett magáért. Sorra kerültek elő a finom falatok, aminek nehéz lett volna ellenállni. Így megtöltött pocokkal vágtunk neki a túrának. A túratáv a 11 km-rel szemben közel 15 km lett. Szép helyeken, szép időben, vidám társasággal.

 „Völgyesség” Turista Egyesület
7150 Bonyhád, Borbély u. 19.
vtebonyhad@gmail.com


HÍRLEVÉL




Bonyhád - Cikó

2025. január 7. (kedd)

Találkozó: 10:00 órakor a bonyhádi kálváriánál

Útvonal: Kálvária →  → Lerakó út → Széplak templomrom → Bereklajka → Cikó, csonka kereszt → buszmegálló

Térkép: 


Túratáv: 11 km
Szintemelkedés: 185 m


Hazaút: 14:40 / 15:15 órakor

Túrávezető: Fazekasné Évi

Egyéb: Időjárásnak megfelelő öltözet!

A túrán mindenki saját felelősségére vesz részt!

Szép időt, jó túrázást kíván a  vezetősége!



Bereklajka Anca fotója



2025. évi túrák, kirándulások, rendezvények

2025. január 11.

Évnyitó túra (Kisdorog – Tevel)

- | | |
|---------------------|-------------------------|
| 1. Bányainé Magdi | 14. Madarászné Mariann |
| 2. Basa Böbe | 15. Mayer Lenke |
| 3. Brettlné Magdi | 16. Molnár Zoli |
| 4. Chlebovics Miki | 17. Pintér Ági |
| 5. Erősné Irma | 18. Rittingerné Erzsike |
| 6. Fazekasné Évi | 19. Sebestyénne Marika |
| 7. Gáspárné Márti | 20. Szabó Béla |
| 8. Gráfné Marika | 21. Szabóné Erika |
| 9. Hernyák Ilike | 22. Szabóné Pötyi |
| 10. Hernyák Zsuzsi | 23. Tengelic Zoli |
| 11. Illés Erzsi | 24. Varga Csilla |
| 12. Lauferné Margit | 25. Vargáné R. Marika |
| 13. Madarász István | 26. Zsókné Márta |

Ennek a napnak a megtervezése nem kis fejtörést okozott, mivel előre nem tudható, hogy milyen idő lesz. Ezért úgy döntöttünk, hogy Zomba helyett inkább Kisdorogról indulunk. Az égiek kegyesek voltak, mert gyönyörű napsütésben, de fagyos földön közelítettük meg utunk végállomását, a Jáhn pincét. Itt meleg vendégfogadásban, sok-sok tepsi langallóval vártak bennünket, valamint finom borokkal, teával, forralt borral. A busz indulásáig az időt nótázással töltöttük el. Szuperül éreztük magunkat.

ÉVNYITÓ TÚRA
2025. JANUÁR 11. (SZOMBAT)

Busz indul: 7:20 órakor (megáll: Rákóczi u. 68, 135., közvetlen járat)

Útvonal: Zomba (Fő tér) ⇒ Miklós Márton kereszt ⇒ Szent kápolna ⇒ Jáhn pince ⇒ Tevel felső, busz megálló

Térkép: <https://turistautak.openstreetmap.hu/mentettutv-1732770564iups>

Túratáv: 11 km **Szintemelkedés:** 115 m

Program: Pihenő a Jáhn pincében (langalló, bor, tea) 3.000 Ft/fő

Jelentkezés: az e-mailben megadott űrlap kitöltésével **2025. január 7-ig!**

Hazaút: 12:00 / 12:50 / 13:50

Túravezető: Chlebovics Miklós (70/384 4301)

Egyéb: Időjárásnak megfelelő öltözet!

A túrán mindenki saját felelősségére vesz részt!

Jáhn Pince Tevel

Szét időt, jó túrázást kíván a VTE vezetősége!

„Völgyesség” Turista Egyesület, 7150 Bonyhád, Borbély u. 19.
vtebonyhad@gmail.com



2025. évi túrák, kirándulások, rendezvények

2025. január 14.

Mausz kápolna – Sötétvölgy

- | | |
|-------------------|-------------------------|
| 1. Bán Mari | 14. Lambertné Évi |
| 2. Biróné Nusi | 15. László Erzsike |
| 3. Brettlné Magdi | 16. Mártonné Márta |
| 4. Csekéné Edit | 17. Mayer Lenke |
| 5. Fazekasné Évi | 18. Molnár Zoli |
| 6. Ferenczné Évi | 19. Molnárné Bori |
| 7. Gáspárné Márti | 20. Pataki Ági |
| 8. Gráfné Marika | 21. Rittingerné Erzsike |
| 9. Halák Miklós | 22. Simon Anikó |
| 10. Huth Évi | 23. Szabóné Erika |
| 11. Illés Erzsi | 24. Vizsolyi Józsi |
| 12. Keszler Teri | 25. Zsókné Márta |
| 13. Kochné Kati | |

Ragyogóan napos és fagyos időben indultunk, ami a sár szempontjából nagyon szerencsés volt. A kiírt útvonalról letértünk, igaz nem így terveztük, de ugye véletlenek nincsenek. Ez azért volt számunkra szerencsés, mert a jelzett út nagyrészt betonúton vezetett, az áttervezés során viszont nagyobb részt erdőben gyalogoltunk. (A kiírást is e szerint írtam, hogy ha legközelebb erre túrázunk, akkor ezt az útvonalat kövessük.) Anikó, Magdi és Ági még megfelle az utat 2,5 km-rel, mivel Kakasdnál szálltak fel a buszra. Elfáradtunk, de szép nap volt.

 „Végység” Turista Egyesület
7150 Bonyhád, Borbély u. 19.
vtebonyhad@gmail.com

HÍRLEVÉL 

Mausz-kápolna - Sötétvölgy

2025. január 14. (kedd)

Busz indul: 9:50 órakor Szálka, hegytető (megáll: Deák F. u.)

Útvonal: Mausz kápolna → jelöletlen 1,7 km ↔ Bükkös-erdő → Sötétvölgy → buszmegálló

Túratáv: 14 km **Szintemelkedés:** 242 m

Térkép: <https://turistautak.openstreetmap.hu/mentettutv-173692810514ds>

Hazaút: 13:52 / 14:17 / 14:22 órakor

Túravezető: Vizsolyi József

Egyéb: Időjárásnak megfelelő öltözet!

A túrán mindenki saját felelősségére vesz részt!

Shép időt, jó túrázást kíván a  vezetősege!





2025. évi túrák, kirándulások, rendezvények

2025. január 21.

Baja

1. Bakonyi Ica
2. Bán Mari
3. Berétiné Anci
4. Biróné Marika
5. Chlebovics Miki
6. Csergő Venci
7. Csiki Erika
8. Demeterné Anna
9. Gunsztné Mari
10. Huth Éva
11. Karlné Györgyi
12. Kis-Nagyné Ibolya
13. Mártonné Márta
14. Mayer Lenke
15. Molnár Zoli
16. Pataki Ági
17. Rittingerné Erzsike
18. Szabóné Erika
19. Varga Csilla
20. Vidáné Marika
21. Zsókné Márta

A mai túránk ötlete Bakonyi Icától származik. Ez alkalommal elsősorban a szórakozáson, a bowlingon – vagy ahogy apáink, nagyapáink ismerték a kuglin/tekén – volt a hangsúly. Elsőként egy nem is olyan rövid, de annál csúszósabb túrán vettünk részt, majd a városba érve megkerestük a mai nap fénypontjának helyszínét. Itt először megebédeltünk, majd jöhetett a verseny két csapatban (6-6 fő). Nagyon jó „ellenfelek” voltunk, mert mindenki mindenkinek szurkolt. Minden gurítást megtapsoltunk, ha nem az „árokba” ment a golyó. Ica nyert 70 ponttal. Nagyszerű móka volt! (Bán Mari ezt egy kicsit másként fejezte ki!) Ide még el kell jönnünk!



„Végviség” Turista Egyesület
7150 Bonyhád, Borbély u. 19.
vtebonyhad@gmail.com



HÍRLEVÉL

Bajai séta és bowling

2025. január 21. (kedd)

Busz indul: 6:40 órakor 3 Cikóra, onnan vonat 7:10-kor Bajára
Baja aut. állomás 8:10 vagy 8:40 Baja, Hobbykertek

Útvonal: Baja, Hobbykertek ⇒ Nagy- Pandúr sziget ⇒ Petőfi sziget ⇒ Baja város ⇒ Malom Club ⇒ Baja vasút áll.

Térkép: <https://turistautak.openstreetmap.hu/mentettutv-1736626962ux2e>

Program: Séta a Nagy-Pandúr és Petőfi szigeteken és a városban
Malom Club Étteremben menüs ebéd, majd bowling

Részvételi díj: kb. 3000 Ft (a vonaton szedjük össze)

Túratáv: 8 km **Szintemelkedés:** 40 m

Hazaút: 14:05 vonat Hidasig, onnan busz Bonyhádra (érk. 15:20), vagy
16:15 vonat Cikóig, onnan busz Bonyhádra (érk.: 17:18)

Előzetes jelentkezés szükséges, határidő: január 17. (péntek)!

Túravezető: Bakonyi Ilona 20 291 6458 vagy bakonica@gmail.com

Egyéb: Időjárásnak megfelelő öltözet.
A túrán mindenki saját felelősségére vesz részt!
Szép időt, jó túrázást kíván a  vezetősege!






2025. évi túrák, kirándulások, rendezvények

2025. január 21.

Mecseknádasd körtúra

1. Csekéné Edit
2. Fazekasné Évi
3. Ferenczné Évi
4. Vizsolyi Józsi

Józsi azoknak, akik nem mentek Bajára, szervezett egy túrát, ami a képek tanúsága szerint csodaszép lehetett.





„Végtársaság” Turista Egyesület
7150 Bonyhád, Borbély u. 19.
vtebonyhad@gmail.com

HÍRLEVÉL



Mecseknádasd körtúra

2025. január 21. (kedd)

Busz indul: 9:05 órakor **6** Mecseknádasd temetőig (a Mátyás kir. utcánál nem áll meg)

Útvonal: buszmegálló ⇄  ⇄ Skóciai Szt. Margit kereszt ⇄  ⇄ 
Kőszakadás ⇄ Mecseknádasd buszmegálló

Túratáv: 8 km **Szintemelkedés:** 214 m

Térkép: <https://turistautak.openstreetmap.hu/mentettutv-1736936311578x>

Hazaút: a túra végén a legközelebbi menetrend szerinti busszal

Túravezető: Vizsolyi József (20/933 4429)

Egyéb: Időjárásnak megfelelő öltözet!

A túrán mindenki saját felelősségére vesz részt!

Szép időt, jó túrázást kíván a  vezetősége!



2025. január 22. **Zengő**

1. Brettlné Magdi
2. Simon Anikó

Magdi és Anikó ezen a napon a Zengőt hódította meg. Mint mondták nagyon csúszós volt az út. Talán ez volt az idei év utolsó havas túrája? Vagy majd márciusban?



2025. évi túrák, kirándulások, rendezvények

2025. január 28.

Szekszárdi körtúra

- | | |
|-------------------|------------------------|
| 1. Bakonyi Ica | 15. Keszthelyi Zsuzsi |
| 2. Bán Mari | 16. Kochné Kati |
| 3. Bányainé Magdi | 17. László Erzsike |
| 4. Biróné Marika | 18. Madarász István |
| 5. Borossné Edit | 19. Madarászné Mariann |
| 6. Brandtné Évi | 20. Marsiné Klári |
| 7. Csiki Erika | 21. Mayer Lenke |
| 8. Fazekasné Évi | 22. Pataki Ági |
| 9. Gáspárné Márta | 23. Pintér Ági |
| 10. Gráfné Marika | 24. Szabóné Erika |
| 11. Gunsztné Mari | 25. Varga Csilla |
| 12. Halák Miki | 26. Vidáné Marika |
| 13. Katzné Éva | 27. Vizsolyi Józsi |
| 14. Keszler Teri | 28. Zsókné Márta |

Eredetileg más útvonalat terveztem be erre a napra, de szerencsére Józsi ezt felülbírálta a várható nagy sár miatt, és javasolta ezt a szekszárdi programot. Ez az alternatíva nagyon jó döntésnek bizonyult, mert mindenki el volt ragadtatva a túra útvonalától. A távot alaposan megfejejtük, mert a jó időnek köszönhetően Szekszárd be nem tervezett látképeire is eljutottunk, rácsodálkozhattunk a szép kilátásra, és kb. 13 km-t teljesítettünk. Igen jól sikerült nap volt.

 „Végtársaság” Turista Egyesület
7150 Bonyhád, Borbély u. 19.
vtebonyhad@gmail.com

HÍRLEVÉL 

Szekszárd körtúra

2025. január 28. (kedd)

Busz indul: 9:40 órakor  Szekszárd, Szent István tér

Útvonal: Szd, Szent István tér  Puskás Tivadar u.  Csacska szurdik  Kápolna tér  (Babits ház)  Szekszárd, buszmegálló

Túratáv: 8 km **Szintemelkedés:** 163 m

Térkép: <https://turistautak.openstreetmap.hu/mentettutv-1737795277rdw7>

Hazaút: a túra végén a legközelebbi menetrend szerinti járással

Túrazvezető: Vizsolyi Józsi (20/933 4429)

Egyéb: Időjárásnak megfelelő öltözet!

A túrán mindenki saját felelősségére vesz részt!

Szép időt, jó túrázást kíván a  vezetésége!



Csacska-szurdik



Babits emlékház



2025. évi túrák, kirándulások, rendezvények

2025. február 1.

Bodor Árpád emléktúra

- | | |
|-------------------|-------------------|
| 1. Bán Mari | 7. Keszler Teri |
| 2. Brettlné Magdi | 8. Lambertné Évi |
| 3. Gáspárné Márti | 9. Szabóné Erika |
| 4. Gráfné Marika | 10. Varga Csilla |
| 5. Halák Miki | 11. Vidáné Marika |
| 6. Huth Évi | |

Minden évben a Bodor Árpád-emléktúrákkal a Tolna Megyei Természetbarát Szövetség 2014-ben elhunyt tiszteletbeli elnökére emlékezünk. Bodor Árpád tervezte a Gemencben az első jelzett utakat. Ő irányította a gyalogos természetjárók figyelmét erre a tájra.



2025. február 1.

Téli Tihany TT

1. Hernyák Ili
2. Hernyák Fruzsí

2024 kivételével, már hosszú évek óta részt veszünk ezen a túrán. Sajnos a magas buszköltség miatt letettünk a részvételről, de nagyon jó lenne újra felvenni a programjaink közé.



Bodor Árpád emléktúra 2025. február 1. (szombat)



Busz indul: 6:20 órakor 6 Nagymányokra (megáll: gimnázium, vásártér)

Vonat indul: 6:54 órakor (Nagymányokról) Hidas-Bonyhádról: 7:06 órakor

Szekszárdról (vonat) 7:12 órakor (átszállás Bátaszéken)

Útvonal:

„A” terv: Pörbölyi ökoturisztikai központ – piros kör jelzésen Pörbölyi tanösvény – jelzetlen úton dél felé a Szuloki tölgyig – Magyar Zarándokúton a Potyka csárdáig (Baja-Dunafürdő)

Táv: 12,4 km, **szintemelkedés** minimális.

„B” terv (vízállásnak kevésbé kitett, hagyományos útvonalunk): Pörböly Ökoturisztikai Központ – az Alföldi Kéktúrán – Cserta-Duna mellett – Sárkány-fok – Cserta-híd – Vén-Duna mellett – Baja-Dunafürdő.

Táv: 9,1 km, **szintemelkedés:** minimális.

Étkezési lehetőség: Potyka csárda (Baja, Dunafürdő) (étlap: a kísérőlevélben)

Jelentkezés: **2025. január 29. (szerda) 12 óráig**

Hazaút: 14:19 / 16:19 (Baja-Dunafürdő)

Egység: Az időjárásnak megfelelő téli, réteges túraöltözet, esőkabát vagy dzseki, váltócipő és -zokni, hidegétel és ital. Túrabotot is érdemes hozni. Sárna vagy óra számítani kell.

A túrán mindenki saját felelősségére vesz részt!

Szét időt, jó túrázást kíván a VTE vezetősége!



„Völgység” Turista Egyesület, 7150 Bonyhád, Borbély u. 19.
vtebonyhad@gmail.com



Keszler Teri a pörbölyi nagy fánál

2025. évi túrák, kirándulások, rendezvények


2025. február 4.


Túra Pécs felett

- | | |
|---------------------|------------------------|
| 1. Bán Mari | 15. Kis-Nagyné Ibolya |
| 2. Bányainé Magdi | 16. Kochné Kati |
| 3. Biróné Nusi | 17. László Erzsike |
| 4. Brandtné Évi | 18. Madarász István |
| 5. Brettlné Magdi | 19. Marsiné Klári |
| 6. Csiki Erika | 20. Molnár Zoli |
| 7. Fazekasné Évi | 21. Pintér Ági |
| 8. Ferenczné Évi | 22. Sebestyénne Marika |
| 9. Gáspár Márti | 23. Simon Anikó |
| 10. Gergelits Márti | 24. Szabóné Erika |
| 11. Gráfné Marika | 25. Vidáné Marika |
| 12. Halák Miki | 26. Vizsolyi Józsi |
| 13. Huth Éva | 27. Zsókné Márta |
| 14. Illés Erzsi | 28. Halákné Bori |

Ragyogó időben jártuk be a kitűzött utat. Mint általában a keddi túrákon, ma is szép számmal jöttünk össze. Az elmúlt hét tavaszi időjárásának köszönhetően a hó már elolvadt, és a kiváló gyalogúton sár sem volt.

Józsi, jó szokásához híven, felkészült a látnivalókból. Érdekes tudnivalókat osztott meg velünk (pl. a Rotary-körsétányt kik, mikor és mennyi idő alatt készítették el stb.). Út közben a növényzetről kis táblák adtak ismertetést. Remek nap volt!

 „Végység” Turista Egyesület
7150 Bonyhád, Borbély u. 19.
vtebonyhad@gmail.com

HÍRLEVÉL 

Túra Pécs felett


2025. február 4. (kedd)


Busz indul: 8:52 órakor Szászvár felé közlekedik
Vásárcsarnok: 10:32 órakor 34Y Dömörkapu
Útvonal: Dömörkapu ⇒ Misina ⇒ Kis-Tubesi kilátó ⇒
Rotary-körsétány ⇒ Misina ⇒
⇒ Kardos út ⇒ Pálosok buszmegálló

Térkép: <https://turistautak.openstreetmap.hu/mentettutv-1738402892fe49>

33 / 35: 14:27 / 14:44 Pálosok buszmegálló
Túratáv: 10 km **Szintemelkedés:** 212 m
Kiszállási lehetőség: 5 km (Remete rét) **Szintemelkedés:** 190 m
Busz indul: 13:03 órakor Pécsre
Hazaút: a túra végén a legközelebbi menetrend szerinti busszal
Túravezető: Vizsolyi József
Egyéb: Időjárásnak megfelelő öltözet!

A túrán mindenki saját felelősségére vesz részt!

Szép időt, jó túrázást kíván a  vezetősége!






2025. évi túrák, kirándulások, rendezvények

2025. február 7-9.

Túra a Mátrában

1. Bakonyi Ica
2. Brettlné Magdi
3. Simon Anikó

Anikó férje vitt minket autóval Galyatetőre. Itt aludtunk az új turista szállóban. Megérkezésünk napján felmentünk a kilátóba és sétáltunk egyet a faluban, élveztük a havas tájat. Másnap egy 15 km-es túrát tettünk: Galyatető-Mátraszentimre-Csörgő szurdok-Pallóskút. Gyönyörű helyeken jártunk. Legszébb a szurdok volt, hatalmas sziklák, kisebb víz-esések. Itt hosszabban időztünk. Este a szálláson találkoztunk egy bonyhádi párral és vacsora után egy jót kártyáztunk. Másnap reggel megnéztük a hegy északi havas oldalát és egy rövid havas túra után hazaindultunk.



2025. évi túrák, kirándulások, rendezvények

2025. február 8.

Farsangi batyus bál

- | | |
|-----------------------|-------------------------|
| 1. Basa Böbe | 19. Lékey Zsuzsi |
| 2. Bese Cili | 20. Link Csaba |
| 3. Borossné Edit | 21. Linkné Erika |
| 4. Brandtné Évi | 22. Marsiné Klári |
| 5. Chlebovics Miki | 23. Molnár Zoli |
| 6. Csekéné Edit | 24. Molnárné Ica |
| 7. Csergő Venci | 25. Pataki Ági |
| 8. Csiki Erika | 26. Rittingerné Erzsike |
| 9. Csillagné Teri | 27. Szabó Béla |
| 10. Fazekas Évi | 28. Szabó Pöttyi |
| 11. Ferenczné Évi | 29. Szabóné Erika |
| 12. Fodor Dezső | 30. Tengelics Zoli |
| 13. Glöcklerné Magdi | 31. Tengelicsné Marika |
| 14. Kerekes Laci | 32. Varga Csilla |
| 15. Kerekes Katica | 33. Vercse Ági |
| 16. Keszthelyi Zsuzsi | 34. Vizsolyi Józsi |
| 17. Kochné Kati | 35. Zsókné Márta |
| 18. Kovács Mónika | 43. 8 fő vendég |

Nagyon szép, lehetne mondani luxus körülmények között tartottuk az idei farsangi bálunkat a Bonyx



Klubházban. Mindenki remekül érezte magát. Voltak jellemzéseink is, de sajnos róluk nem készült fotó.



2025. évi túrák, kirándulások, rendezvények

2025. február 11.

Köves-tető – Somogy

- | | |
|-----------------------|------------------------|
| 1. Bán Mari | 16. Lauferné Margit |
| 2. Csekéné Edit | 17. Lőrinczné Mari |
| 3. Fazekasné Évi | 18. Madarász István |
| 4. Ferenczné Évi | 19. Madarászné Mariann |
| 5. Gergelits Márta | 20. Marsiné Klári |
| 6. Gunsztné Mari | 21. Mayer Lenke |
| 7. Halák Miki | 22. Molnár Zoli |
| 8. Halákné Bori | 23. Patócs Viki |
| 9. Huth Évi | 24. Szabóné Erika |
| 10. Hűber Márta | 25. Szentés Szilvia |
| 11. Kis-Nagyné Ibolya | 26. Vargáné R. Marika |
| 12. Kochné Kati | 27. Vidáné Marika |
| 13. Lambertné Évi | 28. Vizsolyi Józsi |
| 14. László Erzsike | 29. Zsókné Márta |
| 15. Lászlóné Mari | |

Ma is verőfényes, de hideg reggelre ébredtünk. Igazi túraidő. Hamarosan különjáratot kell indítsunk, olyan sokan jöttünk össze. Az útvonal első etapja, ami a kilátóhoz vezetett és a Rücker bányató már előttünk ismert, de amit közöttük jártunk be, az még számunkra felfedezetlen volt. Kiszállási lehetőség is adott volt azoknak, akik nem kívánták a teljes túratávot megtenni. Ők a Petőfi aknánál szálltak buszra, a többiekre várt a táv nagyobb része.

 „Végység” Turista Egyesület
7150 Bonyhád, Borbély u. 19.
vtebonyhad@gmail.com

HÍRLEVÉL 

Köves-tető – Somogy

2025. február 11. (kedd)

Busz indul: 8:52 órakor ● Hosszúhetény, Köves-tetőig (megáll: gimnázium)

Útvonal: Köves-tető buszmegálló ⇒ Köves-tető kilátó ⇒  ⇒  ⇒ Petőfi-akna ⇒  ⇒  ⇒ (Kincserecs-forrás) ⇒  ⇒ (Andorlaki-forrás) ⇒  ⇒ 500 m jelöletlen út ⇒  ⇒ Rücker bányató ⇒  ⇒  ⇒ Somogy, buszmegálló

Térkép: <https://turistautak.openstreetmap.hu/mentettutv-1737787517d30>

Túratáv: 13 km **Szintemelkedés:** 268 m

Hazaút: 14:45 Somogy buszmegálló (Pécs, Budai vám, érck.: 15 óra)
15:09 óra Bonyhád (városon át)

Túrazvezető: Vizsolyi József (20/933 4429)

Egyéb: Időjárásnak megfelelő öltözet

A túrán mindenki saját felelősségére vesz részt!

Szép időt, jó túrázást kíván a  vezetésőse!






2025. évi túrák, kirándulások, rendezvények

2025. február 15.

Dr. Pataki emléktúra








- | | |
|--------------------|--------------------|
| 1. Bán Mari | 6. Madarász István |
| 2. Chlebovics Miki | 7. Mayer Lenke |
| 3. Erősné Irma | 8. Vizsolyi Józsi |
| 4. Gunsztné Mari | 9. Zsókné Márta |
| 5. Hűber Márta | |

Pénteken délután elkezdett esni a hó. Estére már a jelentkezők fele lemondta a programot. Ezért úgy döntöttünk, hogy egy rövidebb túrát teszünk a Pataki turistaházhoz. Mivel a szekszárdi túratársak készültek erre a napra és jeleztük is a részvételünket, ezért nem lett volna ildomos, ha kivonjuk magunkat a rendezvény alól. És milyen jól tettük. Igaz reggel elég csúszósak voltak a járdák, de Óbányán meglepően sok volt a hó, így csodaszép úton érkeztünk a megemlékezés színhelyére. Angélaék finom forralt borral és forró teával várták a résztvevőket. Fél egykor Butchli Peti a kopjafánál felolvasta Dr. Pataki József életének főbb állomásait, majd többen felelevenítették emlékeiket a tanárúrról. A sok kedves hozzászólás nagyon meghatotta a jelenlévő fiát. Megjelent még unokája, dédunokái is és még kb. 30 túrázó is. A megemlékezés után betértünk a nemrég megnyílt Stelázi kis étterembe, ahol finom ebéddel zártuk a túrát.



**Dr. Pataki József
emléktúra**
2025. február 15. (szombat)

Busz indul: 7:45 órakor 10 (a Perczel u. mindenhol megáll)
Zengővárkony bejárati út, buszmegálló

Útvonal: Buszmegálló ⇨  ⇨ Zengővárkony ⇨  ⇨  ⇨  ⇨ Réka kunyhó ⇨  ⇨  ⇨ Kisújbánya ⇨  ⇨ Dr. Pataki turistaház ⇨ Óbánya buszmegálló

Térkép: <https://turistautak.openstreetmap.hu/mentettutv-1738748523lqim>

Túratáv: 12 km **Szintemelkedés:** 314 m


Megemlékezés: 12:30 órakor az Óbányai-völgyben található Dr. Pataki József turistaház előtti kopjafánál

Hazautazás: 15:38 (mecseknádasdi átszállással)

Túravezető: Madarász István (20/245 7946)

Egyéb: Időjárásnak megfelelő, réteges ruházat!
A Szekszárd Kórház Sportkör teával és forralt borral készül. **Poharat mindenki hozzon magával!**

Jelentkezés: 2025.02.12-ig (vtebonyhad@gmail.com)
A túrán mindenki saját felelősségére vesz részt!

Szép időt, jó túrázást kíván a
„Völgység” Turista Egyesület vezetősége! 

„Völgység” Turista Egyesület, 7150 Bonyhád, Borbély u. 19.
vtebonyhad@gmail.com



2025. évi túrák, kirándulások, rendezvények

2025. február 18.

Grábóc – Ladomány – Bonyhád

- | | |
|--------------------|------------------------|
| 1. Bakonyi Ica | 17. Katzné Éva |
| 2. Bán Mari | 18. Lambertné Évi |
| 3. Bányainé Magdi | 19. László Erzsike |
| 4. Berétiné Anci | 20. Lőrinczné Mari |
| 5. Biróné Marika | 21. Madarász István |
| 6. Biróné Nusi | 22. Madarászné Mariann |
| 7. Borossné Edit | 23. Marsiné Klári |
| 8. Brandtné Évi | 24. Mayer Lenke |
| 9. Brettlné Magdi | 25. Patócs Viki |
| 10. Csekéné Edit | 26. Szabóné Erika |
| 11. Fazekasné Évi | 27. Szentés Szilvi |
| 12. Ferenczné Évi | 28. Szóts Anikó |
| 13. Gáspárné Márta | 29. Vidáné Marika |
| 14. Gráfné Marika | 30. Zsókné Márta |
| 15. Horváthné Juci | 31. Patócs Laci |
| 16. Húber Márta | |

Mára napközben is fagyra számítottunk. Ez nem jött be, így nagy sárban túráztunk Ladományig. Ráadásul – hogy kerüljük a további dagonyát – egy keskeny szurdikon értünk be a faluba. Elég kalandos volt. A csoport egyik fele kis sétát tett a faluba. Végül is a teljes távot Bonyhádig 7 fő teljesítette. A többiek felvette egy járaton kívüli autóbusz a bonyhádszerdahelyi buszmegállónál.

 „Végység” Turista Egyesület
7150 Bonyhád, Borbély u. 19.
vtebonyhad@gmail.com

HÍRLEVÉL 

Grábóc - Ladomány - Bonyhád

2025. február 18. (kedd)

Busz indul: 10:30 órakor ② (megáll: Deák Ferenc u.)

Útvonal (1): Grábóc    jelöletlen 3,2 km  Ladomány 
Istvánmájor, Bonyhád

Térkép: <https://turistautak.openstreetmap.hu/mentettutv-1739603829pbdh>

Túratáv: 12 km **Szintemelkedés:** 121 m

Útvonal (2): Grábóc    jelöletlen 3,2 km  Ladomány 
 Bonyhádszerdahely, buszmegálló

Túratáv: 7 km **Szintemelkedés:** 88 m

Hazaút (2): 13:14 / 13:59 órakor

Túravezető: Zsókné Márta (70/771 9982)

Egyéb: Időjárásnak megfelelő öltözet

A túrán mindenki saját felelősségére vesz részt!

Szép időt, jó túrázást kíván a  vezetőse!



Ladomány



2025. évi túrák, kirándulások, rendezvények

2025. február 23.

Pécsi kirándulás

- | | |
|----------------------|-------------------------|
| 1. Bányainé Magdi | 12. Gráfné Marika |
| 2. Berétiné Anci | 13. Gunsztné Mari |
| 3. Biró Sanyi | 14. Hűber Márta |
| 4. Biróné Marika | 15. Kis-Nagyné Ibolya |
| 5. Biróné Nusi | 16. Lászlóné Mari |
| 6. Brandtné Évi | 17. Madarász István |
| 7. Chlebovics Miki | 18. Marsiné Klári |
| 8. Csekéné Edit | 19. Molnár Zoli |
| 9. Ferencz Orsi | 20. Rittingerné Erzsike |
| 10. Ferenczné Évi | 21. Schrenk Tamás |
| 11. Ferenczné Irénke | |

A pécsi Király utcában és a Széchenyi téren megtekintettük az érdekesebb látnivalókat: Budai kapu, Líceum templom, színház, Hunyadi szobor, Dzsámi. Sétáltunk egyet a Székesegyház körül. Különleges látnivaló volt a Püspöki palota szakszerű idegenvezetéssel. Megismerkedtünk a püspöki kerttel, a kétszintes pince rendszerrel, és egy alagúton jutottunk el a Székesegyház mögötti Magtárig. Felkerestük még a Zsolnai negyedben a Rózsaszín eozin kiállítást és az m21-es Galériában a „Rock, pop, underground” időszak kiállítását.

Pécsi kirándulás

2025. 02. 23. (vasárnap)

Busz indul: 7:45 órakor  a városon keresztül

Útvonal: Autóbusz állomás ⇨ Király utca ⇨ Széchenyi tér ⇨ Püspöki Palota ⇨ Árkád ⇨ Tudás Központ ⇨ Kodály Központ ⇨ Zsolnai Kulturális Negyed ⇨ Autóbusz állomás

Program:

- 1.) A Püspöki kastély megtekintése 9:50-kor kezdődik
- Csoportos belépődíj: 2.200,- Ft/fő**
(<https://pecsiagyazmegye.hu/latnivalok/puspok-palota>)
- 2.) Ebéd vagy séta az Árkádban.
- 3.) **Zsolnai Kulturális Negyed fakultatív kiállítási választék:**
 - 3.1.) A Zsolnay Aranykora – Gyógyi-gyűjtemény
 - 3.2.) Zsolnay Család- és Gyártörténeti Kiállítás
 - 3.3.) Rózsaszín Zsolnay Kiállítás, Látványmanufaktúra
 - 3.4.) 1861 Kesztyűmanufaktúra
 - 3.5.) Labor – Interaktív Varázstér
 - 3.6.) Zsolnay Mauzóleum
 - 3.7.) Bóbita Bábmúzeum
 - 3.8.) m21 Galéria: időszaki kiállítás
„Rock, pop, underground – Graphic Pécs 2024” kiállítás
Honlap cím: <https://www.zsolnaynegyed.hu/latnivalok>
Térkép: https://www.zsolnaynegyed.hu/upload/terkep_zskn.jpg

Jelentkezni lehet: 2025. február 12. (szerda)

Bonyhád, Sétáló utca „Táskák és Szeszélyek” boltban Simon Anikónál, a Püspöki Palota belépődíjának egyidejű befizetésével (2.200 Ft/fő).

Egyéb: A Zsolnai Kulturális Negyedben a fakultatív kiállításokra a belépőjegyek vásárlása egyénileg történik.

Sztét időt, élményszerű programot kíván a VTE vezetősége!



„Völgyesség” Turista Egyesület, 7150 Bonyhád, Borbély u. 19.
vtebonyhad@gmail.com



2025. évi túrák, kirándulások, rendezvények

2025. február 25.

Kismányok – Mecseknádasd

- | | |
|--------------------|------------------------|
| 1. Bán Mari | 11. Madarászné Mariann |
| 2. Csillagné Teri | 12. Marsiné Klári |
| 3. Fodor Dezső | 13. Mayer Lenke |
| 4. Gergelits Márta | 14. Molnár Zoli |
| 5. Huth Évi | 15. Molnárné Ica |
| 6. Húber Márta | 16. Pataki Ági |
| 7. Katzné Éva | 17. Szóts Anikó |
| 8. Kochné Kati | 18. Vargáné R. Marika |
| 9. Lauferné Margit | 19. Vidáné Marika |
| 10. Lőrinczné Mari | 20. Zsókné Márta |

Ezúttal is két távon hirdettük meg a túrát. Margit Kismányokon megszervezett egy tájház, templom látogatást, de mivel eléggé fáztunk és a többség egy előző túra alkalmával ezeket már megtekintette, így az út elején ketté vált a csoport. Mint többször említettem a túrák során, mindig kell legyen egy kis kaland. Hát, ma volt. Először is, eltévedtünk. Visszatérve ahhoz a ponthoz, ahol feltételezhetően rossz útra tévedtünk, összecsalóztunk Margitékkal, így az ő vezetésével visszataláltunk a helyes útra. A másik kalandos része a túrának, hogy a nagy sárban hogyan maradunk talpon. A reggeli köd nagyon hamar feloszlott, így szép napos időben róttuk a km-eket. A telefonos appok szerint 16 km-t teljesítettünk. Elfáradtunk!

 „Völgyesség” Turista Egyesület
7150 Bonyhád, Borbély u. 19.
vtebonyhad@gmail.com

HÍRLEVÉL 

Kismányok – Mecseknádasd/Nagymányok

2025. február 25. (kedd)

Busz indul: 8:10 órakor (megáll: gimnázium, vásártér)

Útvonal (1): Kismányok → jobbra → Pásztor-hegy → Mecseknádasd, temető buszmegálló

Térkép: <https://turistautak.openstreetmap.hu/mentettutv-1739526791d03b>

Túratáv: 12 km **Szintemelkedés:** 295 m

Útvonal (2): Kismányok → jobbra → Pásztor-hegy → jobbra → Nagymányok

Túratáv: 5 km **Szintemelkedés:** 143 m

Hazaút: mind a két esetben túra után a legközelebbi menetrend szerinti járáttal

Túravezető: Zsókné Márta / Lauferné Margit

Egyéb: Időjárásnak megfelelő öltözet

A túrán mindenki saját felelősségére vesz részt!

Szép időt, jó túrázást kíván a  vezetősége!



Kismányokot elhagyva *Mecseknádasd felé*
A fotók a 2020. július 25-ei túránkon készültek



2025. évi túrák, kirándulások, rendezvények

2025. február 25.

Bajai séta és bowling

- | | |
|--------------------|-------------------------|
| 1. Bakonyi Ica | 11. Fazekasné Évi |
| 2. Berétiné Anci | 12. Ferenczné Évi |
| 3. Biróné Marika | 13. Gráfné Marika |
| 4. Biróné Nusi | 14. Gunsztné Mari |
| 5. Borossné Edit | 15. Halák Miki |
| 6. Brandtné Évi | 16. Kis-Nagyné Ibolya |
| 7. Brettlné Magdi | 17. Lászlóné Mari |
| 8. Csekéné Edit | 18. Schnell Robi |
| 9. Fausztné Mónika | 19. Stallenberger Márti |
| 10. Fausztné Teri | 20. Varga Csilla |

A nagy érdeklődésre való tekintettel Ica ismét megszervezte ezt a túrát. A program látnivaló része változott, de a szórakozás ismét a tekézés volt.



 „Völgyesség” Turista Egyesület
7150 Bonyhád, Borbély u. 19.
vtebonyhad@gmail.com



HÍRLEVÉL

Bajai séta és bowling

2025. február 25. (kedd)

Busz indul: 6:40 órakor  Cikóra, onnan vonat 7:10-kor Bajára
Baja aut. állomás 8:10 vagy 8:40 Baja, Hobbykertek

Útvonal: Baja, Hobbykertek ⇒ Nagy-Pandúr sziget ⇒ Petőfi sziget ⇒ Baja város ⇒ Malom Club ⇒ Baja vasút áll.

Térkép: <https://turistautak.openstreetmap.hu/mentettutv-1736626962ux2e>

Program: Séta a Nagy-Pandúr és Petőfi szigeteken és a városban
Malom Club Étteremben menüs ebéd, majd bowling

Részvételi díj: kb. 3000 Ft (a vonaton szedjük össze)

Túratáv: 8 km **Szintemelkedés:** 40 m

Hazaút: 14:05 vonat Hidasig, onnan busz Bonyhádra (érk.: 15:20), vagy
16:15 vonat Cikóig, onnan busz Bonyhádra (érk.: 17:18)

Előzetes jelentkezés szükséges, határidő: február 22. (péntek)!

Túravezető: Bakonyi Ilona 20 291 6458 vagy bakonica@gmail.com

Egyéb: Időjárásnak megfelelő öltözet.

A túrán mindenki saját felelősségére vesz részt!

Szép időt, jó túrázást kíván a  vezetősege!



2025. évi túrák, kirándulások, rendezvények

2025. március 4.

Mecseknádasd – Ófalu

- | | |
|-----------------------|-------------------------|
| 1. Bán Mari | 15. Lambertné Évi |
| 2. Bányainé Magdi | 16. Lőrinczné Mari |
| 3. Brandtné Évi | 17. Marsiné Klári |
| 4. Brettlné Magdi | 18. Mayer Lenke |
| 5. Csiki Erika | 19. Molnár Zoli |
| 6. Fazekasné Évi | 20. Molnárné Ica |
| 7. Gáspárné Márta | 21. Rittingerné Erzsike |
| 8. Gergelits Márta | 22. Szabóné Erika |
| 9. Gráfné Marika | 23. Szóts Anikó |
| 10. Halák Miki | 24. Varga Csilla |
| 11. Huth Évi | 25. Vidáné Marika |
| 12. Hűber Márta | 26. Vizsolyi Józsi |
| 13. Keszler Teri | 27. Zsókné Márta |
| 14. Kis-Nagyné Ibolya | |

Igazi tavasi nap köszöntött ránk. A kőszakadás emelkedője után gyorsan lekerültek a felesleges ruhadarabok. Az országos kék túra útvonalán haladtunk egészen a Hessz keresztig. Ezen az úton már rég nem jártunk. A keresztnél ebédszünetet tartottunk, majd ezután letértünk a zöld sávra. Igazi látványosság ezen az úton várt. Közeledve Ófalu felé 180 fokos panoráma tárult elénk. Alattunk a Mész-kemence. Többen megjegyezték, hogy jöjjünk erre akkor is, amikor már minden zöld. Jövünk!

 „Völgyesség” Turista Egyesület
7150 Bonyhád, Borbély u. 19.
vtebonyhad@gmail.com

HÍRLEVÉL 

Mecseknádasd-Ófalu

2025. március 4. (kedd)

Busz indul: 10:20 órakor 

Útvonal: Mecseknádasd  ⇒ Kőszakadás ⇒  ⇒  ⇒ Jégercsárda ⇒  ⇒ Hessz-kereszt ⇒  ⇒ Ófalu

Túratáv: 11 km **Szintemelkedés:** 164 m

Térkép: <https://turistautak.openstreetmap.hu/mentettutv-174088931902nl>

Hazaút: 14:46 óra (mecseknádasdi átszállással)
15:02 óra Mecseknádasd, Jókai u. (távolsági járat)
15:13 óra Mecseknádasd, Jókai u. (Bonyhád, városon át)

Túrávezető: Kochné Kati

Egyéb: Időjárásnak megfelelő öltözet

A túrán mindenki saját felelősségére vesz részt!

Szép időt, jó túrázást kíván a  vezetősége!






2025. évi túrák, kirándulások, rendezvények

2025. március 5.

Bakony Cuha-völgy

- | | |
|--------------------|-----------------------|
| 1. Lambertné Évi | 3. Madarászné Mariann |
| 2. Madarász István | 4. Simon Anikó |

Egyesületi buszos túra felderítő csapataként kellemes tavaszias időben tettük meg Vinye – Porva-Csesznek klasszikus Cuha völgyi túrát. Porva-Cseszneknél letértünk a cseszneki vár irányába, ami már közel sem volt annyira „fogyasztható” egyesületi szinten. Túl meredek, túl hosszú és túl sáros volt az út a várig. Hasznos volt a bejárás, az nagy túrából kihagytuk ezt a szakaszt.



2025. évi túrák, kirándulások, rendezvények

2025. március 9. Majos – Aparhant

1. Bakonyi Ica
2. Borossné Edit
3. Brandtné Évi
4. Brettlné Magdi
5. Patócs Ibolya
6. Patócs Viki
7. Zsókné Márta



Ideális idő volt egy vasárnapi túrázáshoz. Nem mentünk messze Bonyhádtól. Majosról indultunk és végig földes úton gyalogoltunk. Megnéztük a szarvasfarmot, az aparhanti halastavakat, Szent Vendel kápolnát. Viki lestoppolt egy, a földeken dolgozó traktort, úgyhogy neki és Icának még ezzel is élménydúsabb volt ez a nap. Összesen 11 km-t gyalogoltunk



2025. évi túrák, kirándulások, rendezvények

2025. március 11.

Grábóc – Szálka – Palatinca

1. Chlebovics Miki
2. Csiki Erika
3. Fazekasné Évi
4. Gáspárné Márta
5. László Erzsike
6. Madarász István
7. Madarászné Mariann
8. Pataki Ági
9. Szabóné Erika

Sajnos ez az „nőnap” túra nem úgy alakult, ahogy elterveztük. Magára a túrára 26-an jelentkeztek, de az eső miatt csak kilencen vágtak neki ennek a szép útnak. Azért a Pfeifer csárdában megrendelt ebédre az otthonmaradottak is eljöttek.





„Végvárosi” Turista Egyesület
7150 Bonyhád, Borbély u. 19.
vtebonyhad@gmail.com

HÍRLEVÉL



Grábóc – Szálka – Palatinca

2025. március 11. (kedd)

Busz indul: 8:25 órakor 🚗 (megáll: Deák Ferenc u.)

Útvonal: Grábóc → Szálka → Szálka + → Palatinca

Térkép: <https://turistautak.openstreetmap.hu/mentettutv-1739726740eeds>

Túratáv: 10 km **Szintemelkedés:** 128 m

Hazaút: 12:34 órakor (Leszállás: Bonyhád, Deák F. u.-nál)

Program: Pfeifer csárdában nőnap ebéd

Jelentkezés: 2025. március 6-ig (a kiküldött űrlap kitöltésével)

Túrávezető: Szabóné Erika (30/313 6959)

Egyéb: Időjárásnak megfelelő öltözet

A túrán mindenki saját felelősségére vesz részt!

Szép időt, jó túrázást kíván a  vezetősége!



Szálkai tó, a fotó a 2024. november 5-ei túránkon készült



2025. évi túrák, kirándulások, rendezvények

2025. március 11-12.

2 napos túra a piroson

- | | |
|-------------------|-----------------|
| 1. Bakonyi Ica | 5. Huth Évi |
| 2. Brandtné Évi | 6. Simon Anikó |
| 3. Brettlné Magdi | 7. Varga Csilla |
| 4. Gráfné Marika | 8. Zsókné Márta |

Az időjárás előrejelzés nem sok jóval biztatott erre a két napra, de jobb időt nem kívánhattunk volna. Elhanyagolható a szitáló eső, ami az első napi túránk végén ért utol minket. Igalra érve elfoglaltuk a szállásunkat, ami egy teljesen felújított és nagyon jól felszerelt turistaszállás volt. Innen rövid buszozás után érkezünk Somogyacsára, majd a pecsételést követően, megkezdjük a közel 10 km-es túrát a piros jelzésen. Visszaérve Igalba átöltöztünk, majd visszasétáltunk a fürdőbe, ahol kellemes 3 órát töltöttünk. Másnap teljes menetfelszereléssel vágunk neki a 16 km-es távnak, mely majd' végig erdőben, néhol szépen megmunkált földek mellett vezetett. A táv nem lett volna nehéz, de a vállunkra nehezedő hátizsák már annál inkább. Végül is időben érkezünk Ecsenybe, ebbe a nagyon szép fekvésű, takaros faluba, ahol rövid pihenő és pecsételés után buszra szálltunk. Dombóváron ketté vált a csoport, ki a Székesfehérvári busszal, ki vonattal indult hazafelé. Köszönjük Ica ezt a remek két napot! Szuper volt!



„Völgyesség” Turista Egyesület
7150 Bonyhád, Borbély u. 19.
vtebonyhad@gmail.com

HÍRLEVÉL



2 napos túra a piroson

Somogyacsa - Igal - Ecseny

2025. március 11-12. (kedd)

1. nap

Busz indul: 4:45 órakor ② Hidas-Bonyhád vasútállomás (városon át közl.)
Utazás: Hidas-Bonyhád ⇨ Dombóvár ⇨ Kaposvár ⇨ Igal
Szállás: Igal, Szent Márton Egyházturisztikai szálláshely (6800 Ft/fő/éj)
<https://igal.hu/services/accommodation/8617-egyhazturisztikai-szallashely>
Busz: 8:54 Igal, Posta ⇨ Somogyacsa (érk. 9:14)
Túraútvonal: Somogyacsa ⇨ Igal
Túratáv: 8,5 km **Szintemelkedés:** 105 m
Térkép: <https://turistautak.openstreetmap.hu/mentettutv-1740511124h5pl>
Túra után fürdőzés az igali termálfürdőben (14:00 után, 60 év felett a belépő 3000 Ft)

2. nap (tovább indulás teljes felszereléssel)
Túraútvonal: Igal ⇨ Ecseny
Túratáv: 16 km **Szintemelkedés:** 228 m
Térkép: <https://turistautak.openstreetmap.hu/mentettutv-17405097296093>
Hazaút: Ecseny 14:50 ⇨ Kaposvár 15:50 ⇨ Pécs 17:30 ⇨ Bonyhád (érk. 18:15)
Túrávezető: Bakonyi Ica (20/291 6458)
Jelentkezés: 2025. március 5. (Bakonyi Icánál telefonon, vagy messengeren)
Egyéb: A szálláshelyen ágynemű, edények, vízfornaló, kávéfőző van. Törölközőt vinni kell! Fürdőruha! Minimális felszerelés!
Étkezés: szendvics, a szállás mellett bolt van, reggel tea, kávé
A túrán mindenki saját felelősségére vesz részt!

Szép időt, jó túrázást kíván a  vezetősege!



2025. évi túrák, kirándulások, rendezvények

2025. március 15.

Perczel Mór emlék- és teljesítménytúra

- | | |
|--------------------|--------------------------|
| 1. Berétiné Anci | Sajnos az időjárás miatt |
| 2. Brandtné Évi | több jelentkező le- |
| 3. Brettlné Magdi | mondta a mai túrát. |
| 4. Chlebovics Miki | Mondjuk az eső nem |
| 5. Gráfné Marika | esett, de a fényképekről |
| 6. Szabóné Erika | láthattuk, hogy nagy sár |
| 7. Varga Csilla | volt. |



Utazás: Busszal vagy egyénileg

Busz: 9:15 órakor 8 Cikó autóbusz váróterem

Rajt / cél: Cikó, művelődési ház

1. útvonal: Rajt ⇒ Máriaszéplaki templom ⇒ Berekalja ⇒ cikói úti menti kereszt ⇒ cikói Szentháromság templom ⇒ Cél
Táv: 7,9 km **Szintemelkedés:** 138 m

2. útvonal: Rajt ⇒ cikói Szentháromság templom ⇒ cikói úti menti kereszt ⇒ Eszterpuszta ⇒ Ófalu ⇒ S. e. ⇒ cikói úti menti kereszt ⇒ Cél
Táv: 12,5 km **Szintemelkedés:** 253 m

3. útvonal: Rajt ⇒ Máriaszéplaki templom ⇒ Berekalja ⇒ Kishidas ⇒ Bonyhád, Perczel-kúria ⇒ Ermel-Vojnits mauzóleum ⇒ Szentháromság templom ⇒ Cél
Táv: 20,9 km **Szintemelkedés:** 256 m

4. útvonal: Rajt ⇒ Goldrund ⇒ Eszterpuszta ⇒ S.e. ⇒ Berekalja ⇒ Kishidas ⇒ Perczel-kúria ⇒ Ermel-Vojnits mauzóleum ⇒ Szentháromság templom ⇒ Cél
Táv: 30,2 km **Szintemelkedés:** 519 m

Nevezési díjak: 1-2. útvonal 1.200 Ft **Rajt:** 8 - 11 óráig

Nevezési díjak: 3. útvonal 1.400 Ft **Rajt:** 8 - 9 óráig

Nevezési díjak: 4. útvonal 1.700 Ft **Rajt:** 8 - 9 óráig

MTSZ tagoknak / Tolna megyeieknek 200 Ft kedvezmény, 10 év alattiaknak ingyenes

**Jelentkezni lehet a nevezési díj befizetésével
Simon Anikónál (Táskák és Szeszélyek, Sétáló u.)
2025. március 12-ig (szerda)**

Egyéb: időjárásnak megfelelő, réteges ruházat!

Kérünk minden résztvevőt, hozzon magával poharat / bögrét!

A túrán mindenki a saját felelősségére vesz részt!

Szép időt, jó túrázást kíván a
Völgyseg Turista Egyesület vezetősége!



„Völgyseg” Turista Egyesület, 7150 Bonyhád, Borbély u. 19.
vtebonyhad@gmail.com

2025. évi túrák, kirándulások, rendezvények

2025. március 18.

Magyaregregy – Óbánya

- | | |
|----------------------|------------------------|
| 1. Bán Mari | 10. Lőrinczné Mari |
| 2. Csekéné Edit | 11. Mártonné H. Márta |
| 3. Fazekasné Évi | 12. Mayer Lenke |
| 4. Ferenczné Évi | 13. Pataki Ági |
| 5. Gáspárné Márti | 14. Sebestyénne Marika |
| 6. Gráfné Marika | 15. Szabóné Erika |
| 7. Halák Miki | 16. Szóts Anikó |
| 8. Kis-Nagyné Ibolya | 17. Vidáné Marika |
| 9. László Erzsike | 18. Zsókné Márta |

Faggal és egy kis hóval éjszaka visszatért a tél. Reggel viszont a nap már ragyogóan sütött. A hideg biztos elriasztotta a tagokat, mivel az utóbbi túrákhoz képest meglepően kevesen voltunk. Az út nagy részén nem volt sár, mivel betonúton közlekedtünk, de ezt követően is elhanyagolható volt. A Pásztor forráshoz érve ebédszünetet tartottunk, majd irány a Cigány-hegy. Szerintem ezen az útvonalon még nem közelítettük meg a kilátót. Rövid pihenő után ismét betonúton értük el Kisújbányát. Mivel a busz indulásáig bőven volt időnk, ezért a faluban megnéztük a szépen felújított és felújítás alatt álló házakat, köztük egy külsőre is nagyon hangulatos vadászházat. Ezt követően már a jól ismert útvonalon indultunk Óbánya felé a bővizű patak mellett. Nagyon szép napunk volt!

 „Végység” Turista Egyesület
7150 Bonyhád, Borbély u. 19.
vtebonyhad@gmail.com

HÍRLEVÉL 

Magyaregregy - Óbánya

2025. március 18. (kedd)

Busz indul: 8:52 órakor (megáll: gimnázium)

Útvonal: Magyaregregy Várvölgyi megálló ⇒ Várvölgyi út ⇒  ⇒ 
⇒  ⇒ cigány-hegyi kilátó ⇒  ⇒  ⇒ Kisújbánya ⇒ Óbánya

Térkép: <https://turistautak.openstreetmap.hu/mentettutv-1742208471gn1v>

Túratáv: 11 km **Szintemelkedés:** 304 m

Hazaút: 15:05 óra

Túravezető: Ferenczné Évi

Információ: Zsókné Márta (70/771 9982)

Egyéb: Időjárásnak megfelelő öltözet!
A túrán mindenki saját felelősségére vesz részt!

Szép időt, jó túrázást kíván a  vezetősege!



A foto a 2024.07.22-ei túrán készült



2025. évi túrák, kirándulások, rendezvények

2025. március 22.

Kirándulás Horvátországba

- | | |
|--------------------|-------------------------|
| 1. Berétiné Anci | 12. Lauferné Margit |
| 2. Biróné Nusi | 13. Madarász István |
| 3. Biróné Marika | 14. Mayer Lenke |
| 4. Csekéné Edit | 15. Molnár Zoltán |
| 5. Fausztné Mónika | 16. Molnárné Ica |
| 6. Fausztné Teri | 17. Rittingerné Erzsike |
| 7. Ferenczné Évi | 18. Rónai Magdi |
| 8. Karlné Györgyi | 19. Szabóné Erika |
| 9. Kis-Nagy Ibolya | 20. Varga Csilla |
| 10. Kovács Mónika | 21. Zsókné Márta |
| 11. László Erzsike | |

Sajnos erről a kirándulásról nem sokat lehet elmondani, hiszen sokunk számára csalódás volt. Elsősorban a résztvevők száma miatt (103-an voltunk), és a csak a délutánra várt eső miatt. Csoportunkból sokan csak a szerb ortodox templomot tekintették meg. Voltak néhányan, akik elmentek a katolikus templomig. De mivel a két órakeret szerettünk volna vonatra szállni, így igyekeztünk vissza a vasútállomásra. Persze még belefért egy kis cukrászda is, ami egy kicsit feldobta a társaságot. Hazafelé út egy kicsit kalandos volt, de mindenki sikeresen megérkezett Pécsre.

Városnéző kirándulás a horvátországi Pélmonostorra (Beli Manastir) 2025. március 22. (szombat)

Busz indul: 7:05 órakor ⑥ Pécsre (Perczel utcán mindenhol megáll)

Találkozó: 8:30 órakor Pécs, Főpályaudvar

Vonat indul: 8:50 órakor (a vonatra mindenkinek nemzetközi menetérti jegyet kell váltania. Helyjegy nincs.)

Menetjegyvár: 2.000 Ft/fő

Útvonal: Pélmonostor vasútállomás – Szent Mihály főangyal szerb ortodox templom – Tájház – Szent Márton templom – Máriakápolna – Szőlőhegyi kőkereszt – Szabadság tér (a vendéglátóegységben ebédelésre vagy italra van lehetőség, így érdemes költőpénzt, azaz eurót hozni)

Táv: 8 km **Szintemelkedés:** 80 m

Túrávezető: Biki Endre Gábor

Részvételi díj: 1.600 Ft/fő

Létszám: max. 30 fő

Hazaút: 14:02 / 16:02 Pélmonostorról

Bonyhádra: Pécsre érkezés után a legközelebbi menetrend szerinti járárral.

Jelentkezés és pénzbefizetés: 2025. március 18. (kedd) „Táskák és Szeszélyek” Simon Anikónál.

A programon mindenki saját felelősségére vesz részt!

Szép időt, kellemes kirándulást kíván a „Völgység” Turista Egyesület vezetősége!

„Völgység” Turista Egyesület, 7150 Bonyhád, Borbély u. 19.
vtebonyhad@gmail.com



2025. évi túrák, kirándulások, rendezvények

2025. március 25.

Cikó – Mecseknádasd

1. Berétiné Anci
2. Brettlné Magdi
3. Kochné Kati
4. Madarász István
5. Madarászné Mariann
6. Mártonné Hűber Márta
7. Pataki Ági
8. Szabóné Erika
9. Zsókné Márta

Amint előre látható volt, nem voltunk sokan. Egyrészt a budapesti kiránduláson résztvevők, másrészt a beharangozott eső miatt.

A nap nagyon szépen indult. Az esőfelhőknek még a híret sem láttuk. Csak délutánra vártuk, de már az út felénél felkerültek az esőkabátok. Ez még nem is volt probléma, de a nagy sár, ami az előző napi hatalmas esőzés következtében keletkezett, na, az már igen ragaszkodó volt. Ennek ellenére teljesítettük a távot, és mire Mecseknádasd feletti dombokra értünk, kisütött a nap, ahonnan csodálatos panorámaival köszönték meg kitartásunkat az égiek.



„Völgyesség” Turista Egyesület
7150 Bonyhád, Borbély u. 19.
vtebonyhad@gmail.com



HÍRLEVÉL

Cikó – Mecseknádasd

2025. március 25. (kedd)

Találkozó: 10:05 bonyhádi buszmegálló
Busz indul: 10:10 órakor 8
Túra útvonala: Cikó bejárati út → Berekalja → Videcz-fa → Mecseknádasd
→ 0,7 km jelöletlen → Várhegyi kilátó → Mecseknádasd

Térkép: <https://turistautak.openstreetmap.hu/mentettutv-1666155190u8ok>
Túratáv: 11 km **Szintemelkedés:** 183 m
Hazautazás: a túra befejezése után a legközelebbi járáttal
Túravezető: Szabóné Erika
Egyéb: Időjárásnak megfelelő öltözet!

A túrán mindenki saját felelősségére vesz részt!

Szép időt, jó túrázást kíván a  vezetősége!





2025. évi túrák, kirándulások, rendezvények

2025. március 25.

Budapesti kirándulás

- | | |
|--------------------|---------------------|
| 1. Bakonyi Ica | 10. Gunsztné Mari |
| 2. Bán Mari | 11. Lauferné Margit |
| 3. Barabás Sándor | 12. László Erzsike |
| 4. Borossné Edit | 13. Lászlóné Mari |
| 5. Chlebovics Miki | 14. Marsiné Klári |
| 6. Csekéné Edit | 15. Vidáné Marika |
| 7. Erősné Irma | 16. Ferencz Sanyi |
| 8. Ferenczné Évi | 17. Dejczó Erzsébet |
| 9. Gráfné Marika | 18. Tóth János |

Kellemetlen ködös időben utaztunk. Budapesten csatlakozott hozzánk Ferencz Sanyi, régi túratársunk. Mire a Normafához értünk felszállt a köd és újabb két budapesti túratárral növelve csapatunkat indultunk egy igen kellemes sétaúton az Erzsébet kilátóhoz, majd innen leereszkedtünk a Gyermekvasúthoz. Hűvösvölgy volt a következő megálló, aztán a Széll Kálmán tér és busszal fel a Várba, ahonnan gyönyörű kilátás nyílt a környező hegyekre és a városra. Ami igazán szép volt, az az egyre szépülő Vár! Itt egy sétát tettünk. Megcsodáltuk a szépen felújított épületeket és lépcsőn sétáltunk le a Klark Ádám térre. A Deák térnél még betértünk a Városháza udvarába. Szép napunk volt! Kellemesen elfáradva, élményekkel gazdagodva jöttünk haza!





„Völgyesség” Turista Egyesület
7150 Bonyhád, Borbély u. 19.
vtebonyhad@gmail.com

HÍRLEVÉL



Budapesti kirándulás

2025. március 25. (kedd)

Busz indul: Nagymányok vasút 6:10
Bonyhád Fáy utca 6:20, Perczel kert 6:22, buszmegálló: 6:30 

Érkezés: Budapest, Kelenföldi Erőmű 9:00

Program: Kelenföldi Erőmű ⇨ Mórícz Zs. körtér ⇨ Normafa (212 busz). Túra az Erzsébet kilátóhoz, majd a Gyermekvasúthoz (kb. 4 km, 90 m szint, kényelmes sétaút). Vonatozás 12:30, Hűvösvölgyig, majd villamos Széll Kálmán tér, onnan busz Budai vár, Bécsi kapuig. Séta a várban le a Lánchídig, aztán busz Deák-tér, végül Népliget aut. állomás.

Térkép: <https://turistautak.openstreetmap.hu/mentettutv-1742415747j7fv>

Költségek: Nyugdíjasoknak kb. 2000 Ft

Hazaút: 16:05 órakor Népligetből, érkezés Bonyhádra 18:28.
Továbbutazási lehetőség Nagymányokra és Pécs felé.

A csoport létszáma (a tömegközlekedés miatt) maximum 12 fő!

Jelentkezni kell! Határidő: március 23. vasárnap!

Túravezető: Bakonyi Ilona **Jelentkezés: 20 291 6458**

Égység: Időjárásnak megfelelő öltözet, kényelmes cipő, szendvics, innivaló!

A túrán mindenki saját felelősségére vesz részt! A program módosulhat!

Szép időt, jó túrázást kíván a  vezetésége!





2025. évi túrák, kirándulások, rendezvények

2025. március 29.

Bakancsos atomkupa

1. Bakonyi Ica
2. Basa Böbe
3. Brandtné Évi
4. Keszler Teri

A paksiak különbuszával utaztunk Orfűre a Rác tanya-
nyára. Innen indult a verseny. Emelt C kategóriába
neveztünk hárman Évi Böbe és én. Már sok hasonló
versenyen részt vettem. Az „A” kategóriában Do-
mánszky Zolival bajnokságot is nyertünk, de most
nem a jó eredmény, hanem a pálya teljesítése volt
a cél, mert Évi és Böbe legelső versenye volt ez. Tér-
képhasználat, tájékozódás bemutatása volt a fő cél.
Nagyon jó tanítványok voltak!!

Az idő nem igazán kedvezett, mert éjszaka sok eső
esett és a versenyidő felében is. Hatalmas, ragadós
sár volt mindenhol. Hősiesen, becsülettel végig jár-
tuk a kitűzött pályát! Zsenge medvehagymát szed-
tünk, levetettük sáros ruháinkat, cipőnket, zsíros
kenyeret és teát ittunk. Az eredményhirdetés előtt
indultunk haza a busszal, így csak este tudtuk meg,
hogy elsőkké lettünk!! Nagy volt az öröm! Jövőre is
megyünk!



28. BAKANCSOS ATOM KUPA (BAK)

Gyalogos Természetjáró Tájékozódási Túraverseny
(az Országos Természetjáró Tájékozódási
Csapatbajnokság és az Országos Középfokú Tájékozódási
Túrabajnokság fordulója)

2025. március 29. Orfű, Rác tanya

Találkozó, versenyközpont: **Az Orfű – Abaliget út mellett található Rác tanya**

Rajt: Az első rajt 8 órakor, az utolsó 10 óra 30 perckor lesz
Nevezési díj: 2.000 Ft/fő

„A” kategóriák: A-A/36-50 és A/60-70-80

Felsőfokú: tájfutóterképen, tájékozódási feladatokkal nehezített versenypályák, 2-4 fős csapatok részére, a megfelelő életkori kategóriákkal.
Táv: 8 és ~5 km, szintek: ~400 és ~300 m

„B” kategória

Középfokú: tájfutóterképen, kevés tájékozódási feladattal nehezített versenypálya, 2-4 fős csapatok részére, az egyéni versenyzők részére. A B kategórián belül az országos versenykiírásban szereplő B60-as kategóriában is fogadunk nevezést
Táv: 7 km, szint: ~400 m.

Kisvesztéses (tájfutóterképes) C kategória

Alapfokú: tájfutóterképen, bontott távú verseny (2-4 fős csapatok részére), az időmérő állomások között kötött menetidővel, közvetlenül utak mellett található ellenőrző pontokkal + elméleti kérdések megoldása. Alapszintű tájékozódási feladatok megoldása szükséges.
Táv: 6 km, szint: minimális.

Kiránduló (turistaterképes) C kategória

Alapfokú: turistaterképen, útvonalleírással segített, bontott távú verseny (2-5 fős csapatok részére), az időmérő állomások között kötött menetidővel + elméleti kérdések megoldása. A „kiránduló C” kategória végig jelzett, vagy szalagozott úton halad.
Táv: 6 km, szint: 150 m (nagyon könnyű túra)

Demeteres vezetett túra: Lehetőség van a kiránduló C kategória pályáját a paksi túravezetővel, csapatosan teljesíteni – ilyen irányú igényt kérjük a nevezésben előzetesen jelezni. A csapat tervezett indulási ideje: 9.30 óra. (Nevezési díj nincs.)

Utazási lehetőség: különjáratú autóbusz indul Paksról. Felszállás helyéről, időpontjáról e-mail-ben, a későbbiekben!

Utazási hozzájárulás: 600 Ft/fő

Szép időt és jó túrázást kíván
a VTE vezetősége!



2025. évi túrák, kirándulások, rendezvények

2025. április 1.

Túra a piroson (Kapolytól Tabig)

1. Bakonyi Ica
2. Simon Anikó
3. Gráfné Marika
4. Brettlné Magdi
5. Brandtné Évi
6. Varga Csilla

Már alig van vissza a Pirosból! Lelkes kis csapatunk, vállalva a hajnali kelést, két átszállás után meg is érkezett Kapolyra. Itt fejeztük be tavaly. Rögtön indultunk is. Szerencsénkre egészen jó idő volt. A mezőkön kissé járt a szél, de nem volt kellemetlen. Sajnos Zalán az emlékházat zárva találtuk. Tabon a képtár helyett a parkot néztük meg és kicsit körbe néztünk a városcsúcsán. Eseménytelen, de szép hegyen-völgyön, virágzó cserjék között vezetett az utunk. Kellemesen elfáradtunk. A terv szerint a korábbi busszal szerencsésen hazaérkeztünk! Holnap folytatjuk egy rövid szakasszal!



„Völgyesség” Turista Egyesület
7150 Bonyhád, Borbély u. 19.
vtebonyhad@gmail.com



HÍRLEVÉL

TÚRA A PIROSON

A Dél-dunántúli Piros túra egyik szakasza

2025. április 1. (kedd)

Busz indul: 4:50 órakor  Siófoki elágazóig ⇨ 5:34 Som, Daránypuszta

Vonat indul: Daránypuszta 8:18 órakor Kapolyra

Túraútvonal: Kapoly vasútállomás  ⇨ Zala ⇨ Tab (Kossuth Lajos utca)

Túratáv: 15 km **Szintemelkedés:** 216 m

Térkép: <https://turistautak.openstreetmap.hu/mentettutv-1743023803r5v0>

Hazaút: 14:36 / 14:50 Tab autóbusz állomás, két átszállással Bonyhádra, érke.: 16:59 / 17:43 órakor

Túravezető: Bakonyi Ilona (20/291 6458)

Jelentkezés: Telefonon, max. 10 fő

Egyéb: Időjárásnak megfelelő öltözet!

A túrán mindenki saját felelősségére vesz részt!

Szép időt, jó túrázást kíván a  vezetősége!



Zala, Zichy emlékház Kapoly



2025. évi túrák, kirándulások, rendezvények


2025. április 1.


Mócsény – Zsibrik – Bábaapáti

- | | |
|--------------------|--------------------|
| 1. Ferenczné Évi | 6. Molnár Zoli |
| 2. Kochné Kati | 7. Molnárné Ica |
| 3. Kovács Mónika | 8. Molnárné Bori |
| 4. Lauferné Margit | 9. Pataki Ági |
| 5. Marsiné Klári | 10. Vizsolyi Józsi |

Ezen a napon is két túra közül lehetett választani. Ez az útvonal nagyon kellemes, nem nehéz és nem is hosszú.






 „Völgygég” Turista Egyesület
7150 Bonyhád, Borbély u. 19.
vtebonyhad@gmail.com

HÍRLEVÉL 

Mócsény-Zsibrik-Bábaapáti

2025. április 1. (kedd)

Busz indul: 8:25 órakor  autóbussz-állomás

Túra útvonala: Mócsény   Zsibrik   Apponyi kilátó 
 Bábaapáti buszmegálló

Túratáv: 6 km **Szintemelkedés:** 124 m


Hazautazás: 12:27 órakor

Túravezető: Vizsolyi József (20/933 4429)

Egyéb: Időjárásnak megfelelő öltözet!

A túrán mindenki saját felelősségére vesz részt!

Szép időt, jó túrázást kíván a  vezetősége!



*Az Apponyi kilátó felé
A fotó a 2024.11.05-ei túrán készült*



2025. évi túrák, kirándulások, rendezvények

2025. április 2.

Túra a piroson (Tabtól Bábonymegyerig)

1. Bakonyi Ica
2. Brettlné Magdi

Mára csak ketten maradtunk! Ismét jó korán kelünk, ahogy tegnap, csak ma Tabon szálltunk le. Átballagtunk újra a szép parkon, majd rátértünk a pirosra. Hosszú emelkedőn haladtunk el a szőlők és hétvégi házak mellett, ahonnan szép kilátás volt a Tabra és a völgyre, ahol a vasút halad. Ezután szép erdős rész következett végül egy elég meredek, gazzal benőtt, ágakkal teli részen ereszkedtünk le az úthoz. A távolból láttuk, amint a korábbi busz elmegy. A következő csak két óra múlva. Rövid tanakodás után – mivel elég forgalmas volt az út – megpróbálunk stoppolni. Sikerült!

Egy nagyon kedves velünk egykorú úr elvitt minket nemcsak az elágazóig, hanem Iregszemcséig. Mint kiderült, az úr bonyhádi születésű. Ettünk egy jégkrémet, kicsit körbe néztünk, majd buszra szálltunk! Három körül itthon voltunk! Már csak egy 20 km-es szakasz van hátra!!



2025. április 5.

Tenkes Teljesítménytúra

- | | |
|---------------------|---------------------|
| 1. Borbáth Kriszti | 7. Pataki Ági |
| 2. Ferenczné Évi | 8. Rabatin Gábor |
| 3. Glöcklerné Magdi | 9. Rabatinné Rozál |
| 4. Huth Évi | 10. Kűster Nikolett |
| 5. Hűber Márta | 11. Tegzes Kitti |
| 6. Madarász István | 12. Tegzes Kata |

Az idei évben ismét részt vettünk a Tenkes-teljesítménytúrán, ami igazán jól sikerült. A Völgység Turista Egyesületből 12 fő teljesítette a távot. Kis csapatunk igazi kirándulóidőben, pompás hangulatban járta végig az útvonalat. A táj gyönyörű és változatos. Mentünk hegyen fel és le, erdőben, keskeny ösvényeken, sziklákon, kanyonban. Felkapaszkodtunk a kilátóra, a panoráma csodás volt.



Tenkes teljesítménytúra

2025. április 5. (szombat)

„Sok jó ember kis hegyen is elfér”

UTAZÁS: EGYÉNILEG

Találkozó: 7:30 Bonyhád Zománcgyári parkoló

„TENKES 6” Rajt-Cél: Siklós-Máriagyűd, túraállomás
Túratáv: 6,1 km szintemelkedés: 278 m
Nevezési díj: 600 Ft

„TENKES 10” Rajt-Cél: Siklós-Máriagyűd, túraállomás
Túratáv: 10,3 km szintemelkedés: 356 m
Nevezési díj: 700 Ft

„TENKES 15” Rajt-Cél: Túrony, Diósvölgy
Túratáv: 15,6 km szintemelkedés: 500 m
Nevezési díj: 1.100 Ft

„TENKES 20” Rajt-Cél: Túrony, Diósvölgy
Túratáv: 19,8 km szintemelkedés: 578 m
Nevezési díj: 1.100 Ft

Egyéb: Időjárásnak megfelelő öltözet (váltóruha), kullancsriasztó!

Poharat mindenki hozzon magával!

Jelentkezés: 2025. március 28. (péntek)

A túrán mindenki saját felelősségére vesz részt!

Szép időt és jó túrázást kíván
a VTE vezetősége!



2025. évi túrák, kirándulások, rendezvények

2025. április 8.

TeSzedd

- | | |
|---------------------|---------------------|
| 1. Bán Mari | 10. Hűber Márta |
| 2. Bányainé Magdi | 11. Illés Erzsike |
| 3. Berétiné Anci | 12. Keszler Teri |
| 4. Chlebovics Miki | 13. Kochné Kati |
| 5. Csillagné Terike | 14. Lauferné Margit |
| 6. Fazekasné Évi | 15. Marsiné Klári |
| 7. Ferenczné Évi | 16. Molnár Zoli |
| 8. Fodor Dezső | 17. Pataki Ági |
| 9. Halák Miki | 18. Zsókné Márta |

Minden évben részt veszünk a város rendezésében ezen a programon. Az idő ezúttal is nekünk kedvezett.

Örömmel állapítottuk meg, hogy a kijelölt útvonalon közel annyi szemetet nem gyűjtöttünk össze, mint az előző években.

A hasznos munkát egy jól megérdemelt ebéddel zártuk az autós étteremben.

 „Végtelenség” Turista Egyesület
7150 Bonyhád, Borbély u. 19.
vtebonyhad@gmail.com

HÍRLEVÉL 

TeSzedd

2025. április 8. (kedd) 

Találkozó: 9:00 órakor bonyhádi buszmegálló
Útvonal: Buszmegálló ⇒  Gimnázium ⇒ Ifjúsági park ⇒ Szecskai halastavak ⇒  ⇒  Istvánmajor ⇒ Buszmegálló
Túratáv: 10 km **Szintemelkedés:** 117 m
Térkép: <https://turistautak.openstreetmap.hu/mentettutv-1713594336b9k0>
Program: Szemétszedés a jelzett útvonalon
Túrazvezető: Chlebovics Miklós (70/384 4301)
Egyéb: Szemetes zsákokról, védőkesztyűről az önkormányzat gondoskodik. Időjárásnak megfelelő öltözet!
A túrán mindenki saját felelősségére vesz részt!
Szép időt, jó túrázást kíván a  vezetősége!





2025. évi túrák, kirándulások, rendezvények

2025. április 12.

Buszos kirándulás

- | | |
|-----------------------|-------------------------|
| 1. Basa Böbe | 23. Kovács Mónika |
| 2. Berétiné Anci | 24. Lambertné Évi |
| 3. Beréti Timi | 25. László Erzsike |
| 4. Borbáth Kriszti | 26. Lászlóné Mari |
| 5. Brandtné Évi | 27. Lauferné Margit |
| 6. Brettlné Magdi | 28. Madarász István |
| 7. Chlebovics Miki | 29. Madarászné Mariann |
| 8. Csekéné Edit | 30. Müller Mónika |
| 9. Erősné Irma | 31. Nagy Erzsébet |
| 10. Ferenczné Évi | 32. Nagy Ildikó |
| 11. Gáspárné Márti | 33. Patócs Viki |
| 12. Gerleiné Nelli | 34. Rittingerné Erzsike |
| 13. Gráfné Marika | 35. Simon Anikó |
| 14. Gunsztné Mari | 36. Szabóné Bán Mari |
| 15. Halák Miki | 37. Szabóné Erika |
| 16. Halákné Bori | 38. Szepesiné Éva |
| 17. Hohrnerné Etelka | 39. Varga Csilla |
| 18. Huth Évi | 40. Vargáné Marika |
| 19. Hűber Márta | 41. Vercse Ági |
| 20. Keszler Teri | 42. Vidáné Marika |
| 21. Kis-Nagyné Ibolya | 43. Vízolyi Józsi |
| 22. Kochné Kati | 44. Werner Feri |

A mai programunk kiindulási pontja Zirc volt, és mivel korán érkezünk, így a vonatindulásig maradt egy kis idő sétára a városban.

Ezt követően erdei vonattal tettük meg Porváig az utat egy nagyon szép erőn keresztül. A Porva-cseszneki vasútállomástól kezdtük meg túránkat a Cuha völgyben. Az útvonal nagyon szép volt, és nem volt megterhelő, csak patakokon kellett átmenni. A túra Vinyén ért véget, ahol már várt a busz és utaztunk tovább a cseszneki várhoz. Ott a vár kapitánya kalauzolt végig és mesélt nagyon érdekes történeteket. A vártól ismét volt egy nem nehéz túra. A látványos, 1 km hosszú Kőmosó-szurdokon ereszkedtünk le a buszig. Szép idő volt és sok szépet láttunk.

Cuha völgy és a Cseszneki vár

Buszos kirándulás
2025. április 12. (szombat)

Utazás: 50 személyes, különjáratú autóbusszal
Útiköltség: 10.000 Ft
Felszállás: Taki-busz Mába, Várallya elágazó, Nagymányok, Sió-csárda, Szedres
Indulás: 6:00 órakor Bonyhád, SPAR parkoló

Tervezett program

Zirc vasútállomásról vonattal (ind. 10:18) Porva-Csesznek vasúti megállóig (érk. 10:30)

Teljes árú menetjegy: 400 Ft

Gyalogtúra Vinyére (kb. 6 km)
(2,5 – 3 óra)

Vinyéről autóbusszal Csesznek várához
Várlátogatás (vezetett túra kb. 1,5 óra)
Belépőjegy:
Felnőtt 700 Ft, nyugdíjas 500 Ft)

Gyalogtúra: Kőmosó-szurdok
Táv: 1,5 km, szintemelkedés 35 m (kb. 1 óra)








Haza indulás időpontja kb. 16.00 óra
(programtól függően)

Jelentkezés: az útiköltség egyidejű befizetésével a „Táskák és Szeszélyek” boltban
2025. április 8-ig (kedd), a jelentkezés sorrendjében.

Létszámlhiány esetén külsős érdeklődők jelentkezését is elfogadjuk, küldöndj nélkül!

A programon mindenki saját felelősségére vesz részt!

Szép időt, élményekkel teli programot kíván
a „Völgység” Turista Egyesület
vezetősége!





2025. évi túrák, kirándulások, rendezvények

2025. április 15.

Bikács - Györköny


- | | |
|--------------------|-----------------------|
| 1. Bakonyi Ica | 11. Halák Miki |
| 2. Bán Mari | 12. Hűber Márta |
| 3. Barabás Sándor | 13. Karlné Györgyi |
| 4. Brandtné Évi | 14. Kis-Nagyné Ibolya |
| 5. Brettlné Magdi | 15. Lambertné Évi |
| 6. Chlebovics Miki | 16. Molnár Zoli |
| 7. Csekéné Edit | 17. Pataki Ági |
| 8. Fazekasné Évi | 18. Szabóné Erika |
| 9. Gáspárné Márti | 19. Varga Csilla |
| 10. Gráfné Marika | 20. Vidáné Marika |

Bikácsról, a községközi buszmegállótól indultunk Kistápé felé. Elhaladtunk a bikácsi pincesor és a Jindra horgásztó, majd a felújítás alatt lévő Zichy park hotel mellett.


Az út végig jelzetlen útvonalon haladt a jellegzetes dél-mezőföldi tájon. Homokos legelőkön ligetes erdőkön, szántóföldeken keresztül.

A cél a györkönyi pincefaluban lévő Wein & Speiz étterem volt, ahol finom ebéddel és italokkal vártak minket.

Étkezés után szabad program, nézelődés a gyönyörű pincék között, borvásárlási lehetőséggel.



„Végység” Turista Egyesület
7150 Bonyhád, Borbély u. 19.
vtebonyhad@gmail.com



HÍRLEVÉL

Bikács - Györköny

2025. április 15. (kedd)

Busz indul: 7:05 órakor Szekszárdra
7:40 órakor (Veszprém felé) érk.: Bikácsra 8:23

Útvonal: Végig jelöletlen úton a györkönyi pincefaluiig

Túratáv: 12 km Szintemelkedés: 50 m

Hazaút: 15:00 (Szekszárd Újvárosi temetőig), 15:57 Bonyhádra
16:00 (Szekszárdra), 17:05 (Bonyhádra)


Ebéd: a Wein&Speiz Fogadóban (menü: 1.690 Ft)


Jelentkezés: 2025. április 12-ig (max. 20 fő)

Túravezető: Lambertné Évi (20/251 2573)

Egyéb: Időjárásnak megfelelő öltözet!

A túrán mindenki saját felelősségére vesz részt!

Szép időt, jó túrázást kíván  vezetéségre!





2025. évi túrák, kirándulások, rendezvények

2025. április 22.

A Föld napja

- | | |
|--------------------|------------------------|
| 1. Bakonyi Ica | 20. Kerekes Katica |
| 2. Bán Mari | 21. Keszler Teri |
| 3. Bányainé Magdi | 22. Keszthelyi Zsuzsi |
| 4. Basa Böbe | 23. Kis-Nagyné Ibolya |
| 5. Barabás Sanyi | 24. Kochné Kati |
| 6. Berétiné Anci | 25. Lambertné Évi |
| 7. Borossné Edit | 26. Mártonné Márta |
| 8. Brandtné Évi | 27. Mayer Lenke |
| 9. Chlebovics Miki | 28. Molnár Zoli |
| 10. Csekéné Edit | 29. Pataki Ági |
| 11. Csillagné Teri | 30. Sebestyénné Marika |
| 12. Fazekas Évi | 31. Simon Anikó |
| 13. Ferenczné Évi | 32. Szabóné Erika |
| 14. Fodor Dezső | 33. Tengelic Zoli |
| 15. Gáspárné Márti | 34. Tengeliczné Marika |
| 16. Gunsztné Mari | 35. Varga Csilla |
| 17. Halák Miki | 36. Vercse Ági |
| 18. Karlné Györgyi | 37. Vidáné Marika |
| 19. Kerekes Laci | 38-70-ig résztvevők |

„Gyerekek és felnőtt kalandtársaik élményekkel teli városnéző túrán vettek részt, amelyet izgalmas kincskeresés és játékos feladatok színesítettek! A gyerekek és hozzátartozóik kreativitása, ügyessége és csapatmunkája igazán lenyűgöző volt. Kiválóan oldották meg a különböző feladványokat, miközben rengeteget tanultak a városról és a környezetvédelem fontosságáról! A séta során nemcsak Bonyhád nevezetes pontjait járhatták be, hanem a Föld napjához kapcsolódó tematikus állomásokon is játékos és tanulságos feladatokat kellett teljesíteniük. Az esemény több órán tartott, tartalmas és élménydús programot biztosítva minden korosztály számára.

A program végén minden csapat könyvjutalmat és emléklapot kapott, ezzel is elismerve a gyerekek és felnőtt kalandtársaik kitartását, tudását és játékos hozzáállását. A boldog, büszke arcok önmagukért beszéltek!”

RENDEZŐK: VÖLGYESSÉGI TURISTA EGYESÜLET BONYHÁD, Vörösmarty Mihály Művelődési Központ Bonyhád

A FÖLD NAPJA

2025. 04. 22. kedd

Indulás: 9 órakor a művelődési központtól

GYEREKEK ÉS FELNÖTT KALANDTÁRSAIK VÁROSNÉZŐ SÉTÁJA KINCSKERESÉSSSEL

A Vörösmarty Mihály Művelődési Központ és a "Völgyesség" Turista Egyesület
A Föld napja alkalmából
feladatokkal és kincskereséssel tarkított városismereti sétát indít.
Jelentkezni lehet a vercse.agi@gmail.com e-mail címen
vagy személyesen a művelődési központban.

A jelentkezőknek a részletes kiírást e-mailben megküldjük.
Jelentkezési határidő: 2025. április 10.

TÁMOGATÓK: VÖLGYESSÉGI MŰVELŐDÉSI KÖZPONT BONYHÁD, SOLYMAR IMRE VÁROSI KÖNYVTÁR, BONYHÁDI SPORTCENTRUM



2025. évi túrák, kirándulások, rendezvények

2025. április 27.

Kerékpártúra Óbányára

1. Chlebovics Miki
2. Fazekasné Évi
3. Madarász István
4. Szabóné Erika
5. Varga Csilla
6. Zsókné Márta

Erre a napra a Miki szokásához híven gondosan kidolgozta az útvonalat. Ennek tudható be, hogy nem is tévedtünk el.



Bocsi Miki, de ezt nem tudtam kihagyni!

Hogy kié volt a kutya? Arra – így utólag – már nem emlékszem.



Vasárnap délutáni kerekedés Óbányára 2025. április 27.



Találkozás: 2025. április 27. (vasárnap) 14:00 órákor a Zománogyár előtti parkolóban

Útvonal: Bonyhád ⇒ Hidas ⇒ Mecseknádasd ⇒ Óbánya és vissza

Táv: 30 km **Szintemelkedés:** oda: 182 m, vissza: 49 m
Lejtés: oda: 49 m, vissza: 204 m

Térképek: <https://turistautak.openstreetmap.hu/mentettutv-17438495071a3f>
<https://turistautak.openstreetmap.hu/mentettutv-1743850005g3zp>

Megálló helyek:

Hidas: Kossuth Lajos u. 50 (Polgármesteri Hivatal);

Kültelek 1: Orlen benzinkút

Mecseknádasd: Templom tér 1. (Szent György-plébániatemplom)

Óbánya: Fő utca 45. (Stelázi vendéglő)

Túravezető: Chlebovics Miklós (+36 70 384 4301)

Szükséges felszerelés: fejtámasz sisak, tartalék belső, bőséges folyadék, étel!

Figyelemfelhívás!

A közlekedési szabályok betartása kötelező!

Fokozott figyelemmel gyalogosan haladjatok át a 6-os főúton!

A túrán mindenki saját felelősségére vesz részt!

Szép időt és kellemes túrát kíván a
„Völgység” Turista Egyesület vezetősége!




2025. évi túrák, kirándulások, rendezvények

2025. április 27.

Kiss György emlék- és teljesítménytúra

1. Brandtné Évi
2. Brettlné Magdi
3. Keszler Teri
4. Kis-Nagyné Ibolya
5. Pataki Ági
6. Glöcklerné Magdi



IX. KISS GYÖRGY EMLÉK- ÉS TELJESÍTMÉNYTÚRA
2025. április 27. vasárnap



Utazás: Szászvárra, egyénileg (busz / szgk.)
Busz indul: 6:52 / 7:20
Rajt: Szászvár, vásártér, Diófa utca 1, az AVIA benzinkúttal szemben

KISS-kör
Túratáv: 13 km Szintemelkedés: 369 m
Nevezési díj: 1500 Ft.
Indítás: 08:00-10:00 óráig
Az ellenőrző ponton, víz és egy szelet csokoládé
A túra végén borocska és zsírosdeszka fogyasztható.
Térkép az útvonalról: <https://turistautak.openstreetmap.hu/turautvonalk.php...>

KÖZÉPTÁV
Túratáv: 27 km Szintemelkedés: 920 m
Nevezési díj: 2000 Ft.
Indítás: 07:00-08:30 óráig
Ellenőrző pontok száma: 2 db, 12 km-nél és 18 km-nél
A pontokon, víz, gyümölcs, müzliszelet, csokoládé szelet
A túra végén borocska és zsírosdeszka vár!
Térkép az útvonalról: <https://turistautak.openstreetmap.hu/mentes...>

Nevezés a helyszínen!
A túrán mindenki saját felelősségére vesz részt!

Szét időt, jó túrázást kíván a VTE vezetősége!



2025. évi túrák, kirándulások, rendezvények

2025. április 29.

Túra a Duna mentén

- | | |
|---------------------|-------------------|
| 1. Brandtné Évi | 8. Lőrinczné Mari |
| 2. Fazekasné Évi | 9. Molnár Zoli |
| 3. Glöcklerné Magdi | 10. Molnárné Bori |
| 4. Halák Miki | 11. Pataki Ági |
| 5. Halákné Bori | 12. Szelei Orsi |
| 6. Kochné Kati | 13. Vidáné Marika |
| 7. László Erzsike | 14. Zsókné Márta |

A mai napra beütött a kánikula. Ez azért is volt kellemetlen, mert majd' végig az úton nyílt terepen gyalogoltunk.

Lehetett volna egy kicsit árnyasabb részen is menni, de sajnos a Szent László hidat elérve nem balra haladtunk az erdő irányába, hanem tovább a magyar zarándokút jelzésen. Így végig erős napsütésben tettük meg az utat a Bónifokig. Ide kitikkadva érkezünk meg, de a jó sorsunknak, valamint egy ottlakó házaspárnak köszönhetően csodálatos vendéglátásban volt részünk Felfrissülve indulhattunk az út hátralévő részére, a Sió árvízkapu buszmegállóig. Nagyon szép, vidám napunk volt.



„Vélgység” Turista Egyesület
7150 Bonyhád, Borbély u. 19.
vtebonyhad@gmail.com



HÍRLEVÉL

Túra a Duna mentén

2025. április 29. (kedd)

Busz indul: 7:25 órakor ⑩ (Szekszárdra ér. 7:55)
8:05 órakor ⑬ Bogyiszló, Községháza (ér. 8:40)

Útvonal: Bogyiszló ⇨ Mőzsi Sz. István sétány ⇨ ⇨ Karaszli fok ⇨ ⇨ jelöletlen ⇨ Bóni fok ⇨ ⇨ ⇨ Sió zsilip ⇨ Keselyűs árvízkapu b.m.

Térkép: <https://turistautak.openstreetmap.hu/mentettu-1744646504j4p>

Túratáv: 15 km **Szintemelkedés:** 25 m

Hazaút: 15:11 Árvízkapu buszmegálló Szekszárdra
15:35 ⑪ Bonyhádra (rizikós átszállás)

Jelentkezés: erre az e-mail-re válaszolva, vasárnap estig (max. 15 fő)

Túrávezető: Zsókné Márta (70/771 9982)

Egyéb: Időjárásnak megfelelő öltözet

A túrán mindenki saját felelősségére vesz részt!

Szép időt, jó túrázást kíván a  vezetősege!





2025. évi túrák, kirándulások, rendezvények

2025. április 29.

Medvehagyma virágzás túra

- | | |
|---------------------|-----------------------|
| 1. Barabás Sándor | 7. Gáspárné Márti |
| 2. Berétiné Anci | 8. Gergelits Márti |
| 3. Borbáth Rita | 9. Gunsztné Mari |
| 4. Borossné Edit | 10. Karlné Györgyi |
| 5. Chlebovics Miki | 11. Kis-Nagyné Ibolya |
| 6. Ferenczné Irénke | 12. Szabóné Erika |

Erre a napra három túrát is szerveztünk tagjainknak. A tavalyi évben, amikor ebben az időpontban túráztunk a Mecsekben, mindenkit lenyűgözött a milliárnyi virágzó medvehagyma. Most is azért kerestük fel a kedves hegyünket, nehogy lemaradjunk erről a látványról. És idén sem csalódtunk. Ráadásul ezen a forró napon végig az erdőben vezetett a túraút.



„Végvárosi” Turista Egyesület
7150 Bonyhád, Borbély u. 19.
vtebonyhad@gmail.com



HÍRLEVÉL

Medvehagyma virágzás túra

2025. április 29. (kedd)

Busz indul: 8:05 órakor **6** (Perczel utcán közl., Pécsre érk. 9:10-kor)
(Reggeli a pécsi vásárcsarnokban)

Helyi busz: 10:05 órakor **Vásárcsarnok 35Y** ⇒ **Misinatető**

Útvonal: Misinatető ⇒ Rotary kórsétány – Pécs autóbusz pályaudvar

Térkép: <https://turistautak.openstreetmap.hu/mentettutv-1745343373ivdo>

Túratáv: 10 km **Szintemelkedés:** 85 m

Hazaút: a túra után a legközelebbi menetrend szerinti járáttal

Jelentkezés: **SMS-ben a túravezetőnél (max. 15 fő)**

Túravezető: Chlebovics Miklós (70/384 4301)

Egyéb: Időjárásnak megfelelő öltözet

A túrán mindenki saját felelősségére vesz részt!

Szép időt, jó túrázást kíván a  vezetősége!





2025. évi túrák, kirándulások, rendezvények

2025. április 29.

Túra a piroson (Bábonymegyer-Siófok-Töreki)

1. Bakonyi Ica
2. Brettlné Magdi
3. Simon Anikó

Piros túránk befejező szakasza! Majdnem a leghosszabb, de a legszebb! Talán mert az utolsó, vagy azért, mert az utolsó pecsétet Ali réten a vadászháznál, egy nagyon csodálatos, hangulatos helyen nyomtuk a fűzetbe! Itt ünnepeltük meg a befejezést is! összeadtuk a hátizsákunkban levő finomságokat és jól belakmározunk! Megérdemeltük! Az út Bábonymegyertől idáig nagyon változatos volt: mezők, nagyon szép erdők, enyhe emelkedők, száraz, homokos talaj, csodálatos igazi kiránduló idő! A tervezett idő előtt Törekebe értünk, így még megtoldottuk 2 km-rel és végig sétáltunk a falun, megcsodáltuk a szép házakat! Sajnos minden zárva volt, így a parkban csapon nyertünk vizet a hazaútra. Haza felé a hosszú úton bizony elaludtunk! Bejártuk, teljesítettük a DÉL-DUNÁNTÚLI PIROS TÚRÁT! 323 km 5170 m szint!



„Völgyesség” Turista Egyesület
7150 Bonyhád, Borbély u. 19.
vtebonyhad@gmail.com



HÍRLEVÉL

TÚRA A PIROSON

A Dél-dunántúli Piros túra befejező szakasza

2025. április 29. (kedd)

Busz indul: 4:50 órakor  Siófoki elágazóig ⇒ 5:34 Som, Daránypuszta

Vonat indul: 6:58 órakor Som, Daránypuszta ⇒ Bábonymegyer (érk. 7:05)

Túraútvonal: Bábonymegyer  ⇒ Ali-rét ⇒ Siófok Töreki

Túratáv: 18 km **Szintemelkedés:** 296 m

Térkép: <https://turistautak.openstreetmap.hu/mentettutv-1745569680icnu>

Hazaút: 14:30 / 15:30 Siófok (Töreki), két átszállással Bonyhádra (érk.: 17:43 / 18:25 órakor)

Túravezető: Bakonyi Ilona (20/291 6458)

Jelentkezés: Telefonon, max. 10 fő

Egyéb: Időjárásnak megfelelő öltözést!

A túrán mindenki saját felelősségére vesz részt!

Szép időt, jó túrázást kíván a  vezetősége!



Ali-rét Bábonymegyer evangélikus templom



2025. évi túrák, kirándulások, rendezvények

2025. május 1.

Apátvarasdi elágazótól Pécsváradig

- | | |
|--------------------|------------------|
| 1. Bán Mari | 8. Marsiné Klári |
| 2. Bányainé Magdi | 9. Szabóné Erika |
| 3. Beréti Timi | 10. Szelei Orsi |
| 4. Bese Cili | 11. Varga Csilla |
| 5. Gáspárné Márta | 12. Zsókné Márta |
| 6. Gunsztné Mari | 13. Szente Orsi |
| 7. Hohnerné Etelka | |

Ezen a napon igazán kár lett volna otthon maradni! Erika félelme, hogy csak egyedül fog túrázni az előző napokban kiírt túrán, nem igazolódott be.

Az idő már a nyarat idézte.

Ez a túraút megunhatatlan. Az erdő a rétek harsozóan zöldek a sok esőnek köszönhetően.

 „Völgyesség” Turista Egyesület
7150 Bonyhád, Borbély u. 19.
vtebonyhad@gmail.com

HÍRLEVÉL



Apátvarasdi elágazótól Pécsváradig

2025. május 1. (csütörtök)

Busz indul: 9:05 órakor **6** (a Perczel Mór utcán közlekedik)

Túraútvonal: Apátvarasdi elágazó ⇨  Fodorgyöp ⇨ Zengővárkony ⇨ Rockenbauer Pál sírja ⇨ Pécsvárad (kollégium buszmegálló)

Túratáv: 9 km **Szintemelkedés:** 93 m

Térkép: <https://turistautak.openstreetmap.hu/mentettutv-1745831603adpr>

Látnivalók: Tojás múzeum, szalmamúzeum

Hazaút: 13:30 / 14:30 / 15:30

Túravezető: Szabóné Erika (30/313 6959)

Egyéb: Időjárásnak megfelelő öltözet!

A túrán mindenki saját felelősségére vesz részt!

Szép időt, jó túrázást kíván a  vezetőségére!



A fotó a 2022.10.15-ai túrán készült



2025. évi túrák, kirándulások, rendezvények

2025. május 6.

Ófalu – Mőcsény – Cikó

1. Bakonyi Ica
2. Borossné Edit
3. Chlebovics Miki
4. Fazekasné Évi
5. Molnár Zoli
6. Szabóné Erika
7. Zsókné Márta

És ismét előkerültek a kabátok. Szinte felfoghatatlan, hogy egy héttel ezelőtt a hőségtől szenvedtünk, ma meg bizony el lehet viselni a dzsekit.

Két útvonalat kis terveztünk, ami közül a Miki választott ott a helyszínen. Igaz, az egyik le volt kerítve (mert már nagyon sok helyen zárnak le területeket), de megoldottuk. Egy túrázó nem ismer akadályt.



„Völgyesség” Turista Egyesület
7150 Bonyhád, Borbély u. 19.
vtebonyhad@gmail.com

HÍRLEVÉL



Ófalu – Mőcsény – Cikó

2025. május 6. (kedd)

Busz indul: 10:20 órakor ⑧ (Perczel utcán közlekedik)

Túraútvonal: Ófalu községháza ⇒  Eszterpuszta ⇒ Zsibrik ⇒ Mőcsény① ⇒ 5603-as út (1,5 km) ⇒  Cikó vasúáll. bejárati út buszmegálló②

Túratáv ①: 9 km **Szintemelkedés:** 51 m
Túratáv ②: 12 km **Szintemelkedés:** 88 m

Térkép: <https://turistautak.openstreetmap.hu/mentettutv-1746422418cvt2>

Hazaút: 14:19 (Mőcsényről) / 14:41 (Cikóról)

Túravezető: Szabóné Erika (30/313 6959)

Egyéb: Időjárásnak megfelelő öltözet!

A túrán mindenki saját felelősségére vesz részt!

Szép időt, jó túrázást kíván a  vezetősége!



Eszterpuszta



Zsibriki halastavak



2025. évi túrák, kirándulások, rendezvények

2025. május 10.

IV. Tolnai Zöldút Teljesítménytúra

- | | |
|--------------------|------------------------|
| 1. Bán Mari | 9. Kis-Nagyné Ibolya |
| 2. Bányainé Magdi | 10. Marsiné Klári |
| 3. Barabás Sándor | 11. Pataki Ági |
| 4. Bese Cili dr. | 12. Sebestyénne Marika |
| 5. Borbáth Kriszti | 13. Simon Anikó |
| 6. Brandtné Évi | 14. Szelei Orsi |
| 7. Ferenczné Évi | 15. Zsókné Márta |
| 8. Hohnerné Etelka | |

Sok túrázó, az idő, az útvonal, az ellátás tökéletes volt. Gratulálunk a szervezőknek, és azoknak, akik ezt a hatalmas munkát elvégezték!



**IV. Tolnai Zöldút
Teljesítménytúra
10 / 15 / 20 / 25
2025. május 10. (szombat)**

Választható távok:

- Tolnai Zöldút 10 <https://tolnaierdokert.hu/iv-tolnai-zoldut-10/>
- Tolnai Zöldút 15 <https://tolnaierdokert.hu/iv-tolnai-zoldut-15/>
- Tolnai Zöldút 20 <https://tolnaierdokert.hu/iv-tolnai-zoldut-20/>
- Tolnai Zöldút 25 <https://tolnaierdokert.hu/iv-tolnai-zoldut-25/>

Nevezési díj: 2.800 Ft/fő (egységesen minden távon)

Étkezési lehetőség: 2.000 Ft/fő (szarvasgulyás)

Poharat mindenki hozzon magával!

Jelentkezés:

2025. április 14-ig (hétfő)

a nevezési díj egyidejű befizetésével a „Táskák és Szeszélyek” boltban!

A túrára vonatkozó egyéb információk:

<https://tolnaierdokert.hu/iv-tolnai-zoldut-teljesitmenytura-2025-05-10/>

A túrákon mindenki saját felelősségére vesz részt!

Szép időt és jó túrázást kíván
a VTE vezetősége!



2025. évi túrák, kirándulások, rendezvények

2025. május 10.

„Kincsek között élünk” kerékpártúra Sellye

- | | |
|--------------------|-----------------------|
| 1. Hernyák Fruzszi | 6. Molnárné Ica |
| 2. Hernyák Ilike | 7. Schnell Szilvi |
| 3. Kerekes Katica | 8. Tengeliczs Zoli |
| 4. Kerekes Laci | 9. Tengeliczné Marika |
| 5. Molnár Zoli | 10. Teixeira Cili |

És akik hűségeseek ehhez a kerékpártúrához és az Ormánsághoz. Nem is olyan régen még nagy hagyománya volt tagjaink körében ez a program, de sajnos a kerékpárszállítás egyre körülményesebb.



Sellye
"KINCSEK KÖZÖTT ÉLÜNK!"

2025. MÁJUS 10.
XVI. KERÉKPÁRTÚRA AZ ORMÁNSÁGBAN
INGYENES REGISZTRÁCIÓ!

Jelentkezési határidő május 5.
Információj, regisztrálj most!

sellyemuhaz@gmail.com +36 73 580-035

7:00 - 8:45 Karszalagok és startcsomag átvétele.
9:00 Start (Termálfürdő bejárat)

50 Km kerékpár táv az alábbi útvonalon:
SELLYE - DRÁVAVÁNYI - DRÁVASZTÁRA NIKÖDÖS (első megálló - Friss zsíroskenyér, látnos pálinka és frissítő víz várja a résztvevőket) - RÉVFALU - SZENTBORBÁS (ingyenes sétahajózás, ebéd jelentkezéshez kötött) - FELSŐSZENTMÁRTON - DRÁVAFOK - BOGDÁSA - SELLYE

12:00 - 14:00 Ebéd
Kötözött gombóc leves, kézműves cheedaros jalapenos grill kolbász pár, Mac & Cheese. A menüt Jancsár László "Laca shéf" Sellye Streetfood Bisztró & Pizzéria biztosítja. (jelentkezéshez kötött, 1500 Ft)

Ingyenes sétahajózás - Élvezd a víz varázsát!
Fedezd fel a vízpart szépségeit egy kellemes sétahajózás során! Most minden résztvevő számára ingyenes a hajóút!

Tekerj - Lazulj - Frissülj!
Élvezd a bringázás utáni pihenést a Sellyei Termálfürdőben!

A szervezők a változtatás jogát fenntartják! A rendezvényen álló- és mozgóképfelvételek kizárólagosan az intézmény engedélyével készülhetnek. A rendezvényen történő részvétel automatikus hozzájárulás azok közzétételéhez!

Nevezés és további információk az alábbi linken:

<https://forms.gle/5gSpC8C6ukvcmZj7>



2025. évi túrák, kirándulások, rendezvények

2025. május 13.

Váralja – Óbánya

- | | |
|--------------------|------------------|
| 1. Bányainé Magdi | 6. Molnár Zoli |
| 2. Biróné Nusi | 7. Molnárné Bori |
| 3. Chlebovics Miki | 8. Pataki Ági |
| 4. Hűber Márta | 9. Szabóné Erika |
| 5. Marsiné Klári | 10. Varga Csilla |

És ismét egy megunhatatlan túraútvonal Csilla vezetésével. A Farkas-árok a kis zúgóival feledhetetlen látvány.



„Völgyesség” Turista Egyesület
7150 Bonyhád, Borbély u. 19.
vtebonyhad@gmail.com

HÍRLEVÉL



Váralja – Óbánya

2025. május 13. (kedd)

Busz indul: 10:00 órakor (megáll: gimnázium, vásártér)

Túraútvonal: Váralja forduló ➡ Farkas-árok ➡ Óbánya

Túratáv: 9 km **Szintemelkedés:** 262 m

Térkép: <https://turistautak.openstreetmap.hu/mentettutv-17466863027gwh>


Hazaút: 15:05 (közvetlen járat)

vagy: a túravezetővel vissza Váraljára

Túravezető: Varga Csilla (30/581 2982)

Egyéb: Időjárásnak megfelelő öltözet! Kullancs és szúnyogriasztó!

A túrán mindenki saját felelősségére vesz részt!

Szép időt, jó túrázást kíván a  vezetősége!



2025. évi túrák, kirándulások, rendezvények

2025. május 14-18.

Szlovénia

- | | |
|----------------------|-------------------------|
| 1. Bajkai Erzsi | 25. Huth Évi |
| 2. Bakonyi Ica | 26. Keszler Teri |
| 3. Bán Mari | 27. Keszthelyi Zsuzsi |
| 4. Basa Böbe | 28. Kis-Nagyné Ibolya |
| 5. Berétné Anci | 29. Kochné Kati |
| 6. Borbáth Kriszti | 30. Kovács Magdi |
| 7. Brandtné Évi | 31. László Erzsike |
| 8. Brettlné Magdi | 32. Lászlóné Mari |
| 9. Csekéné Edit | 33. Lauferné Margit |
| 10. Csergő Venci | 34. Lőrinczné Mari |
| 11. Csiki Erika | 35. Madarász István |
| 12. Csillagné Terike | 36. Madarászné Mariann |
| 13. Demeterné Anna | 37. Müller Mónika |
| 14. Fazekasné Évi | 38. Rittingerné Erzsike |
| 15. Ferenczné Évi | 39. Szepesiné Éva |
| 16. Fodor Dezső | 40. Szóts Anikó |
| 17. Gáspárné Márta | 41. Vargáné Marika |
| 18. Gerleiné Nelli | 42. Vidáné Marika |
| 19. Gunsztné Mari | 43. Vízolyi Józsi |
| 20. Halák Miki | 44. Zsókné Márta |
| 21. Halákné Bori | 45. Demeter István |
| 22. Hartmanné Marika | 46. Faragóné Marika |
| 23. Horváthné Juci | 47. Hartmanné Marika |
| 24. Huth Évi | 48. Soványné Ilona |

Csodálatos 5 napot töltöttünk el ebben a gyönyörű

természeti adottságokkal megáldott ország északi

részében. A mindenhol észlelhető rend és tisztaság miatt Ausztriában érezhettük magunkat. A hegyek, a tavak,

a haragos zöld erdők, a harapnivalóan friss levegő, a sok-sok látnivaló olyan élményekkel töltött fel, amit soha

nem fogunk elfelejteni. De nem fogjuk elfelejteni azt az ellátást sem, amiben részünk volt az 5 nap alatt. Az idő-

járás is nagyon a kedvünkben járt, így minden betervezett program megvalósult. Hazafelé úton a három lehető-

ség közül a radomljei arborétumra esett a választás, ami megkoronázta a kirándulást. Örök emlék marad!



Szlovénia

Buszos kirándulás
2025. május 14-18.



Utazás: 50 személyes busszal
Indulás: 6:00 órakor Bonyhádról a SPAR parkolóból.
Szállás: Kranjska Gora, Hotel Kompas 2 ágyas szobákban (www.youtube.com/watch?v=Mlyr-mhMzG)

1. nap május 14. (szerda)
Útvonal: Bonyhád ⇒ Lendva ⇒ Ljubljana ⇒ Kranjska Gora
Út közben: Vinárium kilátó (5 €)
Szállás elfoglalása.

2. nap május 15. (csütörtök)
BLED
Séta a tó körül
Kilátópont a hegyen (17 €)
Csónakkal a szigetre (12 €)

3. nap május 16. (péntek)
Száva vízesés (2,2 – 4 €)
Bohinj-tó (felvonó 27 €)
Vintgard szurdok (15 €)

4. nap május 17. (szombat)
Postojnai barlang
Predjama vár
Kombinált jegy 42 €

5. nap május 18. (vasárnap)
Reggeltől indulás haza.
Látnivalók útközben (lehetőségek): Celje vára / Radomlje Arborétum / Ptuj vára
félpanziós (svédasztalos reggeli és vacsora)
Ellátás: 30.000 Ft (amely mértéke az elnyert pályázati támogatás összegével csökkenhet)
Utiköltség: 280 € + 14 € idegenforgalmi regisztrációs adó
Szállásköltség: A programon mindenki saját felelősségére vesz részt!
Szép időt, élményekkel teli programot kíván a „Völgyseg” Turista Egyesület vezetősége!





2025. évi túrák, kirándulások, rendezvények

2025. május 17.

I. Potápi Árpád emléktúra

1. Kerekes Laci
2. Kerekes Katica
3. Molnár Zoli
4. Molnárné Ica
5. Chlebovics Miki
6. Vercse Ági
7. Bese Cili dr.

Az emlék- és teljesítmény túrát a „Hazajáró” TV stáb túrázó egylete kezdeményezte.

Szenior túravezetőnk, Chlebovics Miklóst érte a megtiszteltetés, hogy a 16 km-es túrát ő vezethette.

Több mint százötvenen gyűltek össze Bonyhádon, hogy közösen emlékezzenek egy kivételes személyiségre. A határokon túlról is érkeztek a néhai államtitkár tisztelői.

Egy kisfilm a vezetett túráról: <https://www.facebook.com/watch/?v=1438264557177822>

Egy fotó a túravezetőről:

<https://hazajaroegylet.hu/emlekkel-a-szivben-kozossegben-az-uton/>

I. Potápi Árpád emléktúra Bonyhád 2025. május 17. (szombat)

Potápi Árpád emlék- és teljesítménytúra – 2025 30 km
Rajt/cél: Bonyhád, Perczel-kúria
Indítás: 7:30-9:30 óráig
Táv: 30,5 km Szintemelkedés: 500 m
Útvonal: Bonyhád, Perczel-kúria – Temető, Potápi Árpád sírja – Horgásztó – Rák-patak – Ladomány – Hármashalom – Grábóci kilátó – Grábóc – Hónig puszta – Bonyhád, Perczel-kúria
Nevezési díj: 3000 Ft
Szolgáltatás: édesség, gyümölcs, a célban hideg étel
Díjazás: oklevél, kitűző

Potápi Árpád emléktúra – 2025 16 km (vezetett)
Rajt/cél: Bonyhád, Perczel-kúria
Indítás: 9:30
Táv: 16,3 km Szintemelkedés: 165 m
Útvonal: Bonyhád, Perczel-kúria – Temető, Potápi Árpád sírja – Horgásztó – Rák-patak – Hónig puszta – Bonyhád, Perczel-kúria
Nevezési díj: 2000 Ft
Szolgáltatás: édesség, gyümölcs, a célban hideg étel
Díjazás: emléklap, kitűző
Nevezési oldal: <https://hazajaroegylet.hu/tura-nevezes/>
A nevezési díj a helyszínen, a rajtnál fizetendő!

Szép időt és kellemes túrát kíván a


„Völgyesség” Turista Egyesület vezetősége



2025. évi túrák, kirándulások, rendezvények

2025. május 20.

Hőgyészi halastavak körtúra

- | | |
|----------------------|-------------------|
| 1. Bán Mari | 7. László Erzsike |
| 2. Berétiné Anci | 8. Pataki Ági |
| 3. Fazekasné Évi | 9. Simon Anikó |
| 4. Glöcklerné Magdi | 10. Szabóné Erika |
| 5. Keszthelyi Zsuzsi | 11. Varga Csilla |
| 6. Kochné Kati | |

Busszal érkezünk Hőgyészre. Pici lődörgés után rátalálva a jelzett útra nekivágtunk a túrának. Jókedvvel izzadtunk a tűző napon. Árnyék híján nem volt szükség pirosítóra sok kilométeren keresztül. A tó végén visszafordulva a keleti oldalra a melegtől pihelve, végre árnyat adó fák alatt pihentünk, piknikeltünk. A szintkülönbség nem, de a tűző nap jól megizzasztott bennünket. Kárpótlásul egy finom fagyival zártuk a túrát.



„Völgyesség” Turista Egyesület
7150 Bonyhád, Borbély u. 19.
vtebonyhad@gmail.com

HÍRLEVÉL



Hőgyészi halastavak körtúra

2025. május 20. (kedd)

Busz indul: 10:10 órakor 3 közvetlen járat (megáll: Petőfi S. u. 68., 135.)

Túraútvonal: Hőgyész buszmegálló ☒ ⇒ Templom ⇒ (☒ ponttól jelzettlen) hőgyészi halastavak megkerülése ⇒ Kalaznó, elágazó buszmegálló

Túratáv: 10 km **Szintemelkedés:** 65 m


Térkép: <https://turistautak.openstreetmap.hu/mentettutv-1746939663v8ui>

Hazaút: 16:08 (közvetlen járat Bonyhádra)

Túravezető: Simon Anikó (20/217 5412)

Egyéb: Időjárásnak megfelelő öltözet! Kullancs és szúnyogriasztó!

A túrán mindenki saját felelősségére vesz részt!

Szép időt, jó túrázást kíván a  vezetősege!



Hőgyész, halastó

(a fotó 2022.05.07-én az I. Tolnai Zöldút teljesítménytúrán készült)



2025. évi túrák, kirándulások, rendezvények

2025. május 21.

Budapesti kirándulás

- | | |
|--------------------|-------------------|
| 1. Bakonyi Ica | 8. Ferenczné Évi |
| 2. Bányainé Magdi | 9. Gunsztné Mari |
| 3. Berétiné Anci | 10. Lászlóné Mari |
| 4. Biróné Nusi | 11. Marsiné Klári |
| 5. Brandtné Évi | 12. Vidáné Marika |
| 6. Brettlné Magdi | 13. Ferencz Sanyi |
| 7. Chlebovics Miki | 14. Hauk Erzsébet |

Tömegközlekedéssel utaztunk. Ferencz Sanyi, egy régi túratársunk is csatlakozott hozzánk. Mint a képeken is látszik csodálatos helyen jártunk! A Sas hegy csak vezetővel látogatható. 360 fokos panoráma, ritka növények, sziklák, tűző nap. Nagyon klassz volt!

Meglátogattunk Budapest első szocializmusban épült templomát. Igazán különleges, kívül is belül is. Beton kefnikből épült, műbőr borítású padok ipari lámpák, festett ablakok. A plébános úr tartott nekünk egy rövid tájékoztatót, nagyon lelkes, kedves ember! Ezután a Farkasréti temetőben sétáltunk, sok híres ember sírját láttuk. Villamossal utaztunk le a városba, majd busszal a várba. A Bécsi kaputól sétáltunk a siklóig, onnan le a Király lépcsőn. Szépen felújították az épületeket! Innen busszal, metróval a Népligetbe, majd indultunk haza!



„Völgyesség” Turista Egyesület
7150 Bonyhád, Borbély u. 19.
vtebonyhad@gmail.com



HÍRLEVÉL

Budapesti kirándulás

2025. május 21. (szerda)

Busz indul: Nagymányok vasút 6:10
Bonyhád Fáy utca 6:20, Perczel kert 6:22, buszmegálló: 6:30 

Érkezés: Budapest, Kelenföldi Erőmű 9:00

Program: Kelenföldi Erőmű ⇨ Móricz Zs. körtér ⇨ Sas-hegyi Látogatóközpont (vezetett túra 1,5 km) ⇨ Farkasréti temető ⇨ Széll Kálmán tér ⇨ Vár ⇨ Várkert Bazár ⇨ séta a Dunaparton (Kolodko szobrok) ⇨ Népliget aut. állomás.

Térkép: <https://turistautak.openstreetmap.hu/mentettutv-1746517596v9q1>

Költségek: Nyugdíjasoknak kb. 2500 Ft

Hazaút: 16:05 órakor Népligetből, érkezés Bonyhádra 18:28.
Továbbutazási lehetőség Nagymányokra és Pécs felé.

A csoport létszáma (a tömegközlekedés miatt) maximum 12 fő!

Jelentkezni kell! Határidő: május 9. péntek!

Túravezető: Bakonyi Iлона **Jelentkezés: 20 291 6458**

Egyéb: Időjárásnak megfelelő öltözet, kényelmes túrucipő, szendvics, innivaló, esetleg túrabot!

A túrán mindenki saját felelősségére vesz részt! A program módosulhat!

Szép időt, jó túrázást kíván a  vezetősége!



2025. évi túrák, kirándulások, rendezvények

2025. május 27.

Ófalu – Feked

- | | |
|----------------------|------------------------|
| 1. Borbáth Rita | 6. Kochné Kati |
| 2. Csiki Erika | 7. Pataki Ági |
| 3. Gergelits Márti | 8. Rittingerné Erzsike |
| 4. Halák Miki | 9. Szabóné Erika |
| 5. Keszthelyi Zsuzsi | 10. Szabó Miki |

Minden évben legalább egyszer Fekedre visz a túránk, mert ezért az útvonalért és magáért a településért mindenki – aki csak egyszer is erre járt – rajong. Ami nem is csoda, hisz a fekedei erdő nagyon szép, a falu meg maga egy – ha lehet ezt rá mondani – skanzen. És mindig vannak új túratársak, akik még nem látták ezt a falut. Úgyhogy jövőre ismét megyünk!





„Völgyesség” Turista Egyesület
7150 Bonyhád, Borbély u. 19.
vtebonyhad@gmail.com

HÍRLEVÉL



Ófalu – Feked

2025. május 27. (kedd)

Busz indul: 10:20 órakor 8 (Perczel utcán) Ófalura
Útvonal: Ófalu →  → Harsányi kereszt →  → Feked
Térkép: <https://turistautak.openstreetmap.hu/mentettutv-1694149816728>
Túratáv: 10 km Szintemelkedés: 190 m
Túravezető: Szabóné Nagy Erika (30/313 6959)
Hazaút: 15:23 órakor (átszállás: Erdősmeccse, Pécsvárad)
Egyéb: Időjárásnak megfelelő öltözet! Szúnyog- és kullancsriasztó!

A túrán mindenki saját felelősségére vesz részt!

Szép időt, jó túrázást kíván a  vezetőség!



2025. évi túrák, kirándulások, rendezvények

2025. május 27.

1. Kéktúra: Árpádtető - Zobákpusztza

- | | |
|--------------------|-------------------------|
| 1. Bakonyi Ica | 9. László Erzsike |
| 2. Biróné Nusi | 10. Molnárné Bori |
| 3. Brandtné Évi | 11. Simon Anikó |
| 4. Brettlné Magdi | 12. Stallenberger Márta |
| 5. Chlebovics Miki | 13. Varga Csilla |
| 6. Csekéné Edit | 14. Vidáné Marika |
| 7. Huth Évi | 15. Zsókné Márta |
| 8. Keszler Teri | |

Új kihívás! Belevágtunk a Dél-dunántúli Kéktúrába! Remélem, lesz erőnk végig járni! „Kicsit több”, mint a Piros Túra! 541 km, 9500 m szint! Mindjárt az első pecsét megszerzése után két csapatra oszlottunk, fűgőbbekre és kényelmesekekre. Kellemes időben, szép helyeken – külszíni fejtés, Medve tó, Köves tető gyönyörű mohás sziklái – jártunk. Hosszabb pihenőt a kövestetői hotelnél tartottunk. Innen néhányan Pécs felé utaztak, a többiekkel pedig beszélgettünk Zobákpusztzára és benyomtuk a pecsétet! Megvan az első 13 km!



„Völgyesség” Turista Egyesület
7150 Bonyhád, Borbély u. 19.
vtebonyhad@gmail.com



HÍRLEVÉL

Rockenbauer Pál Dél-dunántúli Kéktúra egy szakasza
Árpádtető - Zobákpusztza
2025. május 27. (kedd)

Találkozó: 7:05 órakor bonyhádi buszmegálló (vagy a buszon)
Busz indul: Szekszárd aut. áll. 6:35 **5**, Bonyhád 7:07 órakor **6** Perczel u.
(**Mátyás kir. utcánál nem áll meg!**) a Budai vámig, innen 8:03-kor Árpádtetőre

Túraútvonal: Árpádtető  Zobákpusztza

Túratáv: 13 km **Szintemelkedés:** 247 m

Térkép: <https://turistautak.openstreetmap.hu/mentettutv-1748064943bsq>

Hazaút: 13:14 aut. váróterem/ 14:08 szászvári elágazó (közvetlen járatok)

Túravezető: Bakonyi Ilona (20/291 6458)

Egyéb: Időjárásnak megfelelő öltözet! A kért igazolófüzetek a túravezetőnél!

A túrán mindenki saját felelősségére vesz részt!

Szép időt, jó túrázást kíván a  vezetősége!





2025. évi túrák, kirándulások, rendezvények

2025. június 3.

Hosszúhetény – Püspökszentlászló – Zobákpusztja

- | | |
|--------------------|------------------------|
| 1. Fausztné Mónika | 7. Rabatin Gábor |
| 2. Fausztné Teri | 8. Rabatinné Rozál |
| 3. Kochné Kati | 9. Rittingerné Erzsike |
| 4. Marsiné Klári | 10. Szabóné Erika |
| 5. Pataki Ági | 11. Szentesné Rozál |
| 6. Pintér Ági | 12. Zsókné Márta |

Ezen a szép napon is két túralehetőség közül választhattak tagjaink. Ica elkezdte a Dél-dunántúli kéktúra útvonalát bejárni az arra jelentkezőkkel, mi meg felkerestük a püspökszentlászlói kastélyt, vagyis inkább csak a parkot. Nagyon szép utunk volt az erdőben Zobákpusztáig.



„Völgyesség” Turista Egyesület
7150 Bonyhád, Borbély u. 19.
vtebonyhad@gmail.com



HÍRLEVÉL

Hosszúhetény – Püspökszentlászló – Zobákpusztja 2025. június 3. (kedd)

Busz indul: 8:52 órakor (megáll: gimnázium) Hosszúhetény, kultúrház
Útvonal: Hosszúhetény ⇨ [] ⇨ [] ⇨ Püspökszentlászló ⇨ []
[] ⇨ [] ⇨ Zobákpusztja buszmegálló

Térkép: <https://turistautak.openstreetmap.hu/mentettutv-1747760418ubtv>
Túratáv: 10 km Szintemelkedés: 221 m
Látni való: Püspöki kastély arborétuma
Túravezető: Zsókné Márta (70/771 9982)
Hazaút: 14:08 / 14:58, szászvári útelágazás (közvetlen járatok Bonyhádra)
Egyéb: Időjárásnak megfelelő öltözet! Kullancsriasztó!

A túrán mindenki saját felelősségére vesz részt!

Szép időt, jó túrázást kíván a  vezetősége!





2025. évi túrák, kirándulások, rendezvények

2025. június 3.

2. Kéktúra: Árpádtető – Remeterét

- | | |
|--------------------|-----------------------|
| 1. Bakonyi Ica | 9. Keszler Teri |
| 2. Biróné Nusi | 10. Kis-Nagyné Ibolya |
| 3. Borossné Edit | 11. László Erzsike |
| 4. Brandtné Évi | 12. Molnárné Bori |
| 5. Chlebovics Miki | 13. Simon Anikó |
| 6. Csekéné Edit | 14. Varga Csilla |
| 7. Ferenczné Évi | 15. Hauk Erzsébet |
| 8. Huth Évi | |

Kellemes, szép napunk volt. Árpádtetőről most az ellenkező irányba indultunk, mint a múlt héten. Az út végig az árnyas erdőben vezetett, nem túl nagy emelkedőkkel. Élveztünk a friss erdei levegőt! Az első pecsét és pihenő a Fehérkúti kulcsosháznál volt. Felújították mióta nem jártam erre. A Büdös-kúti kulcsosháznál ebédeltünk, pecsételtünk, megnéztük a forrásokat, az emlék helyet és természetesen megcsodáltuk milyen szépen felújították.



„Völgyesség” Turista Egyesület
7150 Bonyhád, Borbély u. 19.
vtebonyhad@gmail.com



HÍRLEVÉL

Rockenbauer Pál Dél-dunántúli Kéktúra egy szakasza
Árpádtető - Remeterét
2025. június 3. (kedd)

Találkozó: 7:05 órakor bonyhádi buszmegálló (vagy a buszon)
Busz indul: Szekszárd aut. áll. 6:35 **5**, Bonyhád 7:07 órakor **6** Perczel u. (Mátyás kir. utcánál nem áll meg!) a Budai vámig, innen 8:03-kor Árpádtetőre

Túraútvonal: Árpádtető   => Fehérikúti kulcsosház  => Büdös-kúti kulcsosház  => Remeterét

Túratáv: 12 km **Szintemelkedés:** 272 m

Térkép: <https://turistautak.openstreetmap.hu/mentettutv-17484474307tpv>

Hazaút: Remeterét 12:56, Pécs aut. állomás **8** 13:30 Bonyhára érk. 14:15

Túrazvezető: Bakonyi Ilona (20/291 6458)

Egyéb: Időjárásnak megfelelő öltözet! Kullancsriasztó!

A túrán mindenki saját felelősségére vesz részt!

Szép időt, jó túrázást kíván a  vezetősége!





2025. évi túrák, kirándulások, rendezvények

2025. június 7.

I. Teveli teljesítménytúra

- | | |
|----------------------|-------------------|
| 1. Brandtné Évi | 7. Patócs Ibolya |
| 2. Brettlné Magdi | 8. Patócs Viki |
| 3. Ferenczné Évi | 9. Szabóné Erika |
| 4. Heideckerné Zsóka | 10. Varga Csilla |
| 5. Horváthné Jutka | 11. Vidáné Marika |
| 6. Keszler Teri | |

Minden elismerés a résztvevő lányoknak, mivel nagyon nagy melegben, tűző napsütésben teljesítették a távot.



I. Teveli Teljesítménytúra 2025. június 7. (szombat) 9 km

Busz indul: 6:50 órákor ☉ (közvetlen járat Tevelre), érk.: községháza 7:19)
7:35 órákor ☉ (Zomba, Paradicsompuszta átszáll.), érk.: 8:03)

Helyszín: Művelődési ház, Tevel, Fő u. 279. (2 percre a buszmegállótól)

Rajt: 7:00 – 10:00 óra között

Túratáv: 9 km Szintemelkedés: 118 m

Nevezés: [I. Teveli Teljesítménytúra NEVEZÉSI LAP](#)
(Helyszínen nincs lehetőség nevezésre!)

Nevezési díj: 1000 Ft (a helyszínen kell fizetni!)

Előnevezés: 2025. június 5-ig (csütörtök)

Információ: Jáhn Bálint +36 20 955 8458

A helyszínen, a Művelődési ház udvarában reggel 7 órától délután 3 óráig Büfé autó üzemel! A túra útvonalán 4 frissítőpont lesz!

Hozzatok magatokkal poharat/bögrét!

Egyéb: A túrán mindenki saját felelősségére vesz részt!
Időjárásnak megfelelő öltözet, szunyog-kullancsriasztó!

Szét időt, jó túrázást kíván a VTE vezetősége!



2025. évi túrák, kirándulások, rendezvények

2025. június 9.

Pünkösöd hétfői kerékpártúra

1. Chlebovics Miki
2. Fazekasné Évi
3. Rauschenberger István
4. Rauschenbergerné Margitka
5. Szabóné Erika
6. Zsókné Márta

Mára végre a nagy kánikula alábbhagyott. Így igazi biciklizésre alkalmas időben tettük meg a kitűzött utat. Az első megállónk a grábóci ortodox templomnál volt, ahol a hátsó kertben felépített templomkerteteket néztük meg. Majd Szálkán egy hosszabb pihenőt tartottunk az újból kinyitott Horog étterem teraszán. Mőcsény érintésével értünk ismét a cikói mezőgazdasági útra, ahol összefutottunk Ancival, aki Lessi kuttyóját sétáltatta.



**Pünkösöd hétfő
délutáni kerekedés
2025. június 9.**

Találkozó: 14:00 órakor a SPAR parkolóban
Útvonal: Bonyhád ⇒ Cikó, mezőgazdasági út ⇒ Grábóc ⇒ Szálka ⇒ Mőcsény ⇒ Cikó, mezőgazdasági út ⇒ Bonyhád
Táv: 30 km **Szintemelkedés:** 258 m (lejtés 252 m)
Térkép: <https://turistautak.openstreetmap.hu/mentettutv-1748868302n839>
Megállóhelyek: Grábóc (Szerb ortodox templom), Szálka (Horog étterem),
Túravezető: Chlebovics Miklós (+36 70 384 4301)
Szükséges felszerelés: fejjvédő sisak, tartalék belső, bőséges folyadék, élelem!
Figyelemfelhívás!
A közlekedési szabályok betartása kötelező! Fokozott figyelemmel közlekedjenek!
A túrán mindenki saját felelősségére vesz részt!
Szép időt és kellemes túrát kíván a

„Völgység” Turista Egyesület vezetősége



Rövid beszélgetés és fotózás után indultunk haza. Nagyon szép délután volt (annak ellenére, hogy nagyot estem).



2025. évi túrák, kirándulások, rendezvények

2025. június 10.

Zengővárkonytól Mecseknádasdig

1. Bakonyi Ica
2. Bán Mari
3. Borbáth Rita
4. Fazekasné Évi
5. Keszler Teri
6. Kochné Kati
7. Molnár Zoli
8. Zsókné Márta

A tegnapi hűvös idő után visszatért a nyár, de nem a kánikula. Rita még nem volt a Réka-kunyhónál, ezért az ő, no meg a többiek kedvéért is terveztük meg ezt a túrát. A túra legnagyobb része kellemes, árnyas úton tartott. Szegény Zoli balesetet szenvedett, amikor Icával leereszkedtek a Rékavölgnél egy meredekebb részen, egy forrást keresve.



„Völgyesség” Turista Egyesület
7150 Bonyhád, Borbély u. 19.
vtebonyhad@gmail.com

HÍRLEVÉL



Zengővárkonytól Mecseknádasdig

2025. június 10. (kedd)

Busz indul: 8:05 órakor ⑥ (Perczel utcán közlekedik)

Útvonal: Zengővárkony    → Büdöskút   →   Réka-kunyhó  → Réka-völgy  ⇒ Skóciai Szt. Margit kereszt ⇒ Mecseknádasd, temető

Térkép: <https://turistautak.openstreetmap.hu/mentettutv-17490107039tvi>

Túratáv: 13 km Szintemelkedés: 233 m

Túravezető: Zsókné Márta (70/771 9982)

Hazaút: 13:43 (közvetlen járat Bonyhára)

Egyéb: Időjárásnak megfelelő öltözet! Kullancsriasztó!

A túrán mindenki saját felelősségére vesz részt!

Szép időt, jó túrázást kíván a  vezetésével!





2025. évi túrák, kirándulások, rendezvények

2025. június 11.

3. Kéktúra: Zobákpusztza - Óbánya

- | | |
|-------------------|------------------------|
| 1. Bakonyi Ica | 6. Huth Évi |
| 2. Biróné Nusi | 7. Pintér Ági |
| 3. Borossné Edit | 8. Stallenberger Márti |
| 4. Brandtné Évi | 9. Hauk Erzsébet |
| 5. Brettlné Magdi | |

Többször jártunk már ezen a szakaszon, szép időben és tavaly hóban is. Ez is egy nagyon szép része a Kéktúrának. Egyik kedvenc, sokat bejárt útvonalunk. A Hidasi völgy, a Curgóval, Kisújbánya, majd az óbányai völgy. Az egész út csodálatos! Árnyas fák alatt végig a patak mentén.

A Curgónál és Kisújbányán tartottunk egy hosszabb pihenőt. Két pecsétet gyűjtöttünk és elfogyasztottunk újabb 13 km-t. Kiváló időnk volt, elértük a korábbi buszt. Minden rendben volt, kellemesen elfáradtunk.



„Völgyesség” Turista Egyesület
7150 Bonyhád, Borbély u. 19.
vtebonyhad@gmail.com



HÍRLEVÉL

Rockenbauer Pál Dél-dunántúli Kéktúra egy szakasza
Zobákpusztza - Óbánya
2025. június 11. (szerda)

Találkozó: 6:45 órakor bonyhádi buszmegálló (vagy a buszon)
Busz indul: Szekszárd aut. áll. 6:20 (Pécsre), Bonyhádon átszállás Bonyhád 6:50 (Komlóra) érk. 7:45 Zobákpusztza Mecseknádasd 6:56 (Hirdig, érk. 7:25) Hirdről 7:31 Zobákp. érk. 7:50
Túraútvonal: Zobákpuszt ⇒ Óbánya (végig a )
Túratáv: 13 km **Szintemelkedés:** 210 m
Térkép: <https://turistautak.openstreetmap.hu/mentettutv-1749247135v1w2>
Hazaút: 12:35/15:05 Bonyhádra érk. 13:20/15:31
Túravezető: Bakonyi Ilona (20/291 6458)
Egyéb: Időjárásnak megfelelő öltözet! Kullancsriasztó! Mindenkit (nemcsak „Kéktúrasokat”!!) szeretettel várunk!
A túrán mindenki saját felelősségére vesz részt!

Szép időt, jó túrázást kíván a  vezetősége!





2025. évi túrák, kirándulások, rendezvények

2025. június 11-12.

I. Bivakolás: Óbánya, Bodzás forrás

1. Borbáth Rita
2. Chlebovics Miki
3. Simon Anikó
4. Szabóné Erika
5. Varga Csilla

Ez a „túra” tulajdonképpen nem volt meghirdetve, de annyira különleges, és még ilyenfajta program az egyesület életében nem volt, hogy itt a helye a túrabeszámolók között. Ez is, mint a keddi túrák ötlete, Erikától származik. Ő már évek óta mondogatta, hogy milyen jó lenne egyszer a szabadban aludni.

A Bodzás forrásnál a 2021-ben átadott pihenőhelyet, ami Óbánya és Kisútbánya között található, egy tavalyi túra alkalmával nézte ki erre megfelelőnek. Hogy az alvórésshez fel tudjanak mászni, férjével, Mikivel együtt létrát készítettek, és a helyszínre szállítottak. Örök élményben volt részük.



2025. évi túrák, kirándulások, rendezvények

2025. június 15.

Gyékényesi kirándulás

- | | |
|--------------------|-----------------------|
| 1. Bán Mari | 12. Glöcklerné Magdi |
| 2. Bányainé Magdi | 13. Halák Miki |
| 3. Barabás Sándor | 14. Keszler Teri |
| 4. Berétiné Anci | 15. Kis-Nagyné Ibolya |
| 5. Biróné Marika | 16. Marsiné Klári |
| 6. Chlebovics Miki | 17. Mayer Lenke |
| 7. Csergő Venci | 18. Szabóné Erika |
| 8. Csiki Erika | 19. Varga Csilla |
| 9. Erősné Irma | 20. Vercse Ági |
| 10. Fazekasné Évi | 21. Vidáné Marika |
| 11. Gáspárné Márti | 22. Zsókné Márta |

A nagy meleg a szépen induló napunkra „árnyékot” vetett (a csoportkép is egy alig található árnyékban készült). Ráadásul Klári a gyékényesi vasútállomáson elhelyezett mozdonyról lekaszálódva eltörte a kezét. Azért volt pozitívum is: egy finom ebéd és a Látó-hegyről a Drávára nyíló panoráma.



GYÉKÉNYESI KIRÁNDULÁS

2025. június 15. (vasárnap)

Találkozás: 07:00 órákor a Hidas-Bonyhádi vasútállomáson

Utazás Hidas-Bonyhádra: (Bonyhádról taxival a vasútállomásra)

Vonattal: 7:06 órákor (dombóvári átszáll.), érkező Zákány-Gyékényes 10:11

Gyalogos táv: Gyékényesig 3,5 km, Látó-hegyre Papa teraszáig 3,7 km

Szintemelkedés: Gyékényesig: elhanyagolható, Látó-hegyig: kb. 70 m

Útvonal: Zákány-Gyékényes és Zákány Látó-hegy és vissza

Térkép: <https://turistautak.openstreetmap.hu/mentettutv-174940589495s8>
<https://turistautak.openstreetmap.hu/mentettutv-1749407081p3z9>

Látóhelyek: Gyékényes: Búvár tó, kastély, Búvár-ház, Zákány: Látó-hegy

Egyéb: Maximális létszám 15 fő.

Étkezési lehetőség Gyékényesen a Poszeidón étteremben (étlap mellékelve)

Hazaút: Zákányból 17:22-kor Pécsre vonattal, innen Bonyhádra busszal. Érkezés kb. 21:25-re.

Túrávezető: Chlebovics Miklós 70 384 4301 demikoiroda@gmail.com

Jelentkezés: június 12. csütörtökig a túrávezető e-mail címén.

A túrán mindenki saját felelősségére vesz részt!

Szét időt, jó túrázást kíván a VTE vezetősége





2025. évi túrák, kirándulások, rendezvények

2025. június 17.

4. Kéktúra: Abaliget - Orfű

- | | |
|--------------------|----------------------|
| 1. Bajkai Ersi | 7. Gáspárné Márti |
| 2. Bakonyi Ica | 8. Huth Évi |
| 3. Borossné Edit | 9. Kis-Nagyné Ibolya |
| 4. Brandtné Évi | 10. Molnár Zoli |
| 5. Chlebovics Miki | 11. Varga Csilla |
| 6. Ferenczné Évi | |

Kihasználva, hogy reggel már fél ötkor világos van, a legkorábbi busszal indultunk. Jól is tettük, mert a túra végére már erősen sütött a Nap. Jó melegünk volt! A Kék Túrát a megfelelő szakaszolás miatt megtoldtuk egy kicsit, és Orfűig mentünk Abaliget vasútállomástól. Rögtön a túra elején két erdőszel találkoztunk. Az egyikőjük nagyon beszédes volt és egy kisebb ismertetőt tartott nekünk az erdőről, és ajánlásokat tett, hova menjünk. Két pihenőt tartottunk, Abaligeten a barlangnál, majd csodálatos szép úton haladva Orfű felé a Balázs kilátónál, ahonnan csodálatos a kilátás a tavakra. A tóparti sétányon tartottunk egy kis edzést a tornapályán, majd míg a buszra vártunk legurítottunk némi „folyadékot” és hazautaztunk! Kellemes napunk volt!!



„Völgyesség” Turista Egyesület
7150 Bonyhád
vtebonyhad@gmail.com



HÍRLEVÉL

Rockenbauer Pál Dél-dunántúli Kéktúra egy (rövid) szakasza
Abaliget, vasútállomás - Orfű
2025. június 17. (kedd)

Találkozó: 4:40 órakor bonyhádi buszmegálló
Busz indul: 4:45 órakor (városon át 2-es helyjárat), Hidas vasútállomás
5:09 Dombóvárra (5:12 Nagymányok), Dombóvár átszáll. (érk. 6:30)
Útvonal: Abaliget vá. ⇒ Abaliget barlang ⇒ + ⇒ Sárkány kút,
majd sétaúton Orfű községháza
Térkép: <https://turistautak.openstreetmap.hu/mentettutv-17498523085y3m>
Rövidtúra: Abaliget barlangig 6 km, (barlang látogatás lehetséges)
Túratáv: 11 km **Szintemelkedés:** 235 m
Hazaút: 10:57/12:27 Abaliget barlangtól, 12:44/14:44 Orfű községháztól
Pécsre, Bonyhádra a legközelebbi menetrend szerinti járat
Túrávezető: Bakonyi Ilona (20 2916458)
Egyéb: Időjárásnak megfelelő öltözet! Az útvonal változhat, a Balázs kilátóhoz is felmehetünk. (Két pecsét lesz!)

A túrán mindenki saját felelősségére vesz részt!

Szép időt, jó túrázást kíván a  vezetőse!





2025. évi túrák, kirándulások, rendezvények


2025. június 17. Óbánya körtúra

- | | |
|----------------------|---------------------|
| 1. Fazekasné Évi | 6. Szabóné Erika |
| 2. László Erzsike | 7. Húber Márta |
| 3. Vidáné Marika | 8. Grátzerné Terike |
| 4. Pataki Ági | 9. Zsókné Márta |
| 5. Keszthelyi Zsuzsi | 10. Szentesné Rozál |

A vasárnapi „pokoli meleg túra” után egy igazán üdítő, hűvösebb időben indultunk és ez kitartott a túra végéig.



„Völgyesség” Turista Egyesület
7150 Bonyhád
vtebonyhad@gmail.com







HÍRLEVÉL

Óbánya körtúra

2025. június 17. (kedd)

Busz indul: 10:20 órakor  (Perczel utcán közlekedik)

Útvonal: Óbánya  (Kisújbánya felé) ⇨  **ISM** ⇨ Szamárpihenő ⇨  ⇨  Döngölt árok ⇨ Óbánya

Térkép: <https://turistautak.openstreetmap.hu/mentettutv-1749876032luck>


Túratáv: 10 km Szintemelkedés: 255 m


Túravezető: Szabóné Erika (30/313 6959)

Hazaút: 15:05 (közvetlen járat Bonyhádra)

Egyéb: Időjárásnak megfelelő öltözet! Kullancsriasztó!

A túrán mindenki saját felelősségére vesz részt!

Szép időt, jó túrázást kíván a  vezetősege!





2025. évi túrák, kirándulások, rendezvények

2025. június 21.

Kuglófkereső túrahétvége

- | | |
|----------------------|---------------------|
| 1. Balassáné Zsuzsi | 11. Patócs Ibolya |
| 2. Bán Mari | 12. Rabatin Gábor |
| 3. Biróné Marika | 13. Rabatinné Rozál |
| 4. Brandtné Évi | 14. Schnell Szilvi |
| 5. Brettlné Magdi | 15. Szelei Orsi |
| 6. Chlebovics Miki | 16. Varga Csilla |
| 7. Ferenczné Évi | 17. Vercse Ági |
| 8. Halák Miki | 18. Vizsolyi Józsi |
| 9. Kis-Nagyné Ibolya | 19. Zsókné Márta |
| 10. Mayer Lenke | |

Tökéletes túraidő, csodaszép útvonal, kiváló szervezés, jó társaság és befejezőként finom halászlé.



Kuglófkereső Túrahétvége

Váralja

2025. június 20-21.
(péntek-szombat)



2025. június 20. (péntek)

VÁRALJA FÉNYEI TÚRA

Vezetett nyílt túra a Váralját övező gerinceken
Rajt: 21 óra Váraljai Polgármester Hivatal előtti tér
Táv: 6 km Szintemelkedés: 250 m
Nevezési díj nincs
Zseblámpáról mindenki maga gondoskodik!

2025. június 21. (szombat)

ERZSI NÉNI TÚRÁJA

Rajt: 9:00 – 14:00 Váraljai Parkerdő bejárata

Cél: Váraljai Parkerdő bejárata

Táv: 5,8 km szintemelkedés: 190 m

Útvonal: Váraljai parkerdő ⇨ Kappenwasser ⇨ Váraljai parkerdő

Szintidő: nincs

Szolgáltatás: kítűző, emléklap, kuglóf, ásványvíz, keksz, cukor

Nevezési díj: 1000 Ft (MTSZ tagoknak 200 Ft kedvezmény; 10 éven aluliaknak ingyenes)

KUGLÓFKERESŐ TELJESÍTMÉNYTÚRA 10 / 25

Rajt: Váraljai Parkerdő bejárata

Cél: Váraljai Parkerdő bejárata

Táv: 10,2 km Szintemelkedés: 340 m

Rajt: 8:00 – 9:00

Útvonal: Váraljai parkerdő, Farkas-árok és az azt övező gerincek

Nevezési díj: 1400 Ft (MTSZ tagoknak 200 Ft kedvezmény)

Táv: 27,5 km Szintemelkedés: 965 m

Rajt: 7:00 – 8:00

Útvonal: Váraljai parkerdő, Farkas-árok és az azt övező gerincek

Szolgáltatás: kítűző, emléklap, kuglóf, ásványvíz, keksz, cukor

Nevezési díj: 1700 Ft (MTSZ tagoknak 200 Ft kedvezmény)

A túrán nem adnak eldobható poharakat, ezért minden résztvevő hozzon magával bögrét, poharat!

Információ: Butschli Péter (butschlipeter@gmail.com, 30/695 1271)

A túrákon mindenki saját felelősségére indul!

2025. évi túrák, kirándulások, rendezvények

2025. június 24.

5. Kéktúra: Remeterét - Abaliget

- | | |
|--------------------|----------------------|
| 1. Bakonyi Ica | 5. Huth Évi |
| 2. Brandtné Évi | 6. Kis-Nagyné Ibolya |
| 3. Brettlné Magdi | 7. Molnárné Bori |
| 4. Chlebovics Miki | 8. Varga Csilla |

Ismét korai indulás! Pécsen az autóbusz állomáson találkoztunk, innen már együtt utaztunk Remeterétre. Itt egy rövid reggeli, majd elindultunk A Pálos kolostorromig leküzdöttünk kb. 300m szintet. Megpihentünk egy kicsit, megnéztük a romokat és a pecséthez mentünk. Innen a Zsongor kőhöz, ami eddigi kéktúránk legszebb része! Többször jártunk már itt, de ezt nem lehet megenni! Csodálatos a kilátás! Ismertettem a mondáját. Teljesen elvarázsolt minket a hely! Nehezen indultunk tovább. Innen az út csodálatos erdőn vezet lefelé Abaligetig. Kellemes séta volt, közben a Pálos-kútnál kicsit felfrissültünk. Csodálatos túra volt, igazi kiránduló időben. A barlangba nem mentünk be, mert már jártunk itt. Néhány percet vártunk és a fél egyes busszal haza is indultunk.



„Völgyesség” Turista Egyesület
7150 Bonyhád, Borbély u. 19.
vtebonyhad@gmail.com



HÍRLEVÉL

Rockenbauer Pál Dél-dunántúli Kéktúra egy szakasza
Remeterét - Abaliget barlang
2025. június 24. (kedd)

Találkozó: 4:25-kor Bonyhád, buszmegálló / buszon / Pécs, buszmegálló
Busz indul: 4:30 órakor 6 (városon át mindenhol megáll) Pécsre, vagy
3:38-kor 4 Komlóra (3:50 Nagymányok, 4:03 Váralja Kultúrház)
5:00 6 Komlóról Pécsre, 5:45 Pécsről Remeterétre (22)
(Pécs autóbusz állomáson találkozunk, innen együtt utazunk!)

Túra útvonalja: Remeterét ⇄ ⇄ Jakab-hegy ⇄ Zsongor-kő ⇄
Abaliget barlang

Túratáv: 13 km **Szintemelkedés:** 334 m
Térkép: <https://turistautak.openstreetmap.hu/mentettutv-1750615953ybhm>
Hazaút: 12:27 / 14:27 órakor Abaliget, barlangtól Pécsre
Túravezető: Bakonyi Ilona (20 2916458)
Egyéb: Időjárásnak megfelelő öltözet!
A túrán mindenki saját felelősségére vesz részt!
Szép időt, jó túrázást kíván a  vezetőse!





2025. évi túrák, kirándulások, rendezvények

2025. június 24.

Palatinca - Szálka

1. Berétiné Anci
2. Halák Miki
3. Szabóné Erika
4. Vercse Ági
5. Zsókné Márta

Tombol a nyár, ezért arra gondoltunk, hogy a szálkai tó erdős részén el tudunk jutni a strandhoz. Ahol végül is nem fürödtünk meg a tóban, hanem csak az étterem teraszán pihentünk (pihegtünk), gyönyörködtünk a tájban és persze söröztünk (nem mindenki!)



„Völgyesség” Turista Egyesület
7150 Bonyhád, Borbély u. 19.
vtebonyhad@gmail.com

HÍRLEVÉL



Palatinca - Szálka

2025. június 24. (kedd)

Busz indul: 8:25 órakor ② (megáll: Deák Ferenc u.)

Túra útvonala: Palatinca    Szálka, buszmegálló vagy a két tó közötti úton a szálkai strandra

Túratáv: 5 km **Szintemelkedés:** 57 m
Fürdőzőknek: 6 km 72 m

Térkép: <https://turistautak.openstreetmap.hu/mentettutv-1750650186hír>

Hazautazás: 11:33 órakor (Szekszárdra érk. 12:06-kor), 12:20-kor ⑤ Bhádra
14:10 / 16:10 (közvetlen járat Bonyhádra)

Túravezető: Szabóné Erika (30/313 6959)

Egyéb: Időjárásnak megfelelő öltözet!

A túrán mindenki saját felelősségére vesz részt!

Szép időt, jó túrázást kíván a  vezetősége!





2025. évi túrák, kirándulások, rendezvények

2025. június 29.

Tresch Józsi emléktúrája

- | | |
|----------------------|------------------------|
| 1. Bán Mari | 9. Rauschenbergerné M. |
| 2. Bese Cili | 10. Simon Anikó |
| 3. Fazekasné Évi | 11. Szabóné Erika |
| 4. Keszler Teri | 12. Varga Csilla |
| 5. Kis-Nagyné Ibolya | 13. Zsókné Márta |
| 6. Pintérné Erzsi | 14. Apaczeller Ervin |
| 7. Rabatin Gábor | 15. Apaczeller Boti |
| 8. Rabatinné Rozál | 16. Hoffmann Anett |

Ezen a szép napon töltötte volna be Józsi az 50. életévét. Sajnos a sors másként rendelkezett. A 48. születésnapja előtt néhány héttel távozott el, és azóta az égiekkel túrázik.

Emlékeire minden évben kedves túrahelyét a Mecsekben Jakabhegyet és az Égervölgyben elhelyezett emléktábláját keressük fel.

Sok kedves túratárrsal, kellemes időben emlékezünk Józsiira.

Tresch Józsi emléktúrája

Születésének 50. évfordulóján

2025. június 29. (vasárnap)



"VÖLGYSEGI" TURISTAEGYESÜLET BONYHÁD
VOLT ELNÖKE
TRESCH JÓZSEF
EMLEKÉRE
ELT 47 ÉVET
†2023.

Busz indul: 8:15 órakor ⑥ (Perczel utcán közl.)
Helyi járat: 9:40 Pécs, autóbusz állomás 24-es járat (Égervölgyig) / 10 órakor 22-es kocsiallásról (Orfú felé) Ürög felső
Útvonal: Buszmegálló ⇒  ⇒  Éger-völgy ⇒  Farkas-forrás ⇒  ⇒  ⇒  ⇒ Éger-völgy ⇒ Éger-völgyi tó ⇒ Buszmegálló
Túratáv: 6 km **Szintkülönbség:** 160 m
Térkép: <https://turistautak.openstreetmap.hu/mentettuv-174966085697vb>
Túravezető: Simon Anikó (20/217 5412)
Információ: Zsókné Márta (70/771 9982)
Egyéb: A túrán mindenki saját felelősségére vesz részt! Időjárásnak megfelelő öltözet! Kullancsriasztó!
Étkezési lehetőség: Teca Mama kisvendéglője (étlap mellékelve!)

Jelentkezés: 2025. június 20-ig (péntek)
a választott étel megnevezésével

Szép időt, jó túrázást kíván a VTE vezetősége!





2025. évi túrák, kirándulások, rendezvények

2025. július 1.

Tresch Józsi emléktúrája

- | | |
|--------------------|---------------------|
| 1. Borbáth Rita | 9. Bakonyi Ica |
| 2. Brettlné Magdi | 10. Lauferné Margit |
| 3. Chlebovics Miki | 11. Molnár Zoli |
| 4. Fazekasné Évi | 12. Nagy Ildikó |
| 5. Ferenczné Évi | 13. Vidáné Marika |
| 6. Horváthné Jutka | 14. Vizsolyi Józsi |
| 7. Lambertné Évi | 15. Werner Feri |
| 8. Vercse Ági | 16. Zsókné Márta |

Többen nem tudtunk részt venni Józsi születésnapjára kiírt túrán, ezért döntöttük úgy, hogy kedden ismét megteesszük ezt az utat. Sőt! A bátrabbak és a meleget jobban bíró társaink a nehezebb utat választották, felkapaszkodtak a Sasfészekre, sziklamászás terhe mellett. Mi, a visszafogottabbak megelégedtünk a könnyebb útvonallal. A Farkas-forrásnál elhelyezett emléktáblánál gyertyát gyújtottunk szeretett volt elnökünk emlékére.

Egy finom ebéddel zártuk a túrát.

Tresch Józsi emléktúrája

Születésének 50. évfordulóján

2025. június 29. (vasárnap)



"VÖLGYSEGI" TURISTAEGYESÜLET BONYHÁD
VOLT ELNÖKE
TRESCH JÓZSEF
EMLEKÉRE
ELT 47 ÉVET
†2023.

Busz indul: 8:15 órakor ⑥ (Perczel utcán közl.)
Helyi járat: 9:40 Pécs, autóbusz állomás 24-es járat (Égervölgyig) / 10 órakor 22-es kocsiallásról (Orfú felé) Ürög felső
Útvonal: Buszmegálló ⇒  ⇒  Éger-völgy ⇒  Farkas-forrás ⇒  ⇒  ⇒  ⇒ Éger-völgy ⇒ Éger-völgyi tó ⇒ Buszmegálló
Túratáv: 6 km **Szintkülönbség:** 160 m
Térkép: <https://turistautak.openstreetmap.hu/mentettutv-174966085697vb>
Túravezető: Simon Anikó (20/217 5412)
Információ: Zsókné Márta (70/771 9982)
Egyéb: A túrán mindenki saját felelősségére vesz részt! Időjárásnak megfelelő öltözet! Kullancsriasztó!
Étkezési lehetőség: Teca Mama kisvendéglője (étlap mellékelve!)
Jelentkezés: **2025. június 20-ig (péntek)**
a választott étel megnevezésével

Szép időt, jó túrázást kíván
a VTE vezetősége!





2025. évi túrák, kirándulások, rendezvények

2025. július 8.

Szálka – Mórág

1. Szabóné Erika
2. Vizsolyi Józsi

A meghirdetett túra lehetőségével csak az Erika és a Józsi élt. Elmondásuk szerint nagyon kellemes túrában volt részük.





„Völgyesség” Turista Egyesület
7355 Nagymányok, Alkotmány u. 2/A.
vtebonyhad@gmail.com



Szálka – Mórág

2025. július 8. (kedd)

Busz indul: 9:50 órakor ② (megáll: Deák F. utca)
Túraútvonal: Szálka ⇄ Mórág
Túratáv: 9 km **Szintemelkedés:** 206 m
Térkép: <https://turistautak.openstreetmap.hu/mentettutv-1751636710f4f>
Hazaút: 14:42 óra (közvetlen járat Bonyhádra)
Túravezető: Vizsolyi József (20/933 4429)
Egyéb: Időjárásnak megfelelő öltözet!
A túrán mindenki saját felelősségére vesz részt!
Szép időt, jó túrázást kíván a  vezetősége!





2025. évi túrák, kirándulások, rendezvények

2025. július 10.

6. Kéktúra: Alsókövesd – Abaliget

1. Bakonyi Ica
2. Brettlné Magdi
3. Brandtné Évi
4. Ferenczné Évi
5. Kis-Nagyné Ibolya
6. Varga Csilla
7. Vidáné Marika

6. Kéktúra szakaszunk. 4:30-as utazás, zökkenőmentes út és 7:30-kor már indultunk is.

Heten vettünk részt a túrán. Első szakasz egy kb. 4km-es, az előző napi eső miatt sáros, emelkedős út volt. Ez elég sokat kivett belőlünk, lassan haladtunk. Rövid pihenőt tartottunk a Zselic legmagasabb pontjára épült Hollófészkek kilátónál. A tiszta, szeles időben csodálatos volt a kilátás.

További utunk már kellemesebb volt, nem volt sár és voltak lejtős szakaszok is. Két rövid pihenőt tartottunk még, majd a vonat indulása előtt fél órával érkeztünk meg a vasútállomásra. Jól esett a várakozás, mert nagyon elfáradtunk. Vonattal jöttünk haza, Dombóvár-Hidas útvonalon és pontosan érkeztünk. 13:20-ra Bonyhádra értünk.

A leltár: gyönyörű, igazi kellemes kiránduló idő, 28000 lépés, 17 km, 340 m szint.



„Völgyesség” Turista Egyesület
7150 Bonyhád, Borbély u. 19.
vtebonyhad@gmail.com



HÍRLEVÉL

Rockenbauer Pál Dél-dunántúli Kéktúra egy szakasza
Alsókövesd – Abaliget vasútállomás
2025. július 10. (csütörtök)

Utazási lehetőségeket lásd a kiírás 2. oldalán!

Útvonal: Alsókövesd ⇒ Hollófészkek kilátó ⇒ Abaliget vasútállomás

Térkép: <https://turistautak.openstreetmap.hu/mentettutv-1751805766rzuf>

Túratáv: 16 km **Szintemelkedés:** 236 m

Hazaút: (Kb. 2 óra az út Bonyhádig)
12:29 (vonat) / 13:53 (busz) / 14:29 (vonat) Pécs felé
13:20 Dombóvár felé (vonat)

Túravezető: Bakonyi Ilona (20 2916458)

Egyéb: Időjárásnak megfelelő öltözet!

A túrán mindenki saját felelősségére vesz részt!

Szép időt, jó túrázást kíván a  vezetősege!





2025. évi túrák, kirándulások, rendezvények

2025. július 12.

Telihold túra

- | | |
|---------------------|----------------------|
| 1. Borbáth Kriszti | 8. Keszthelyi Zsuzsi |
| 2. Brandtné Évi | 9. Molnár Zoli |
| 3. Brettlné Magdi | 10. Pataki Ági |
| 4. Ferenczné Évi | 11. Simon Anikó |
| 5. Glöcklerné Magdi | 12. Apaczeller Ervin |
| 6. Halák Miki | 13. Apaczeller Boti |
| 7. Halákné Bori | 14. Hoffmann Anett |

„Mozdulj Bonyhád” programsorozat keretein belül meghirdetett nyílt túrán vettünk részt. Ilyenkor lehetőség nyílik arra, hogy más egyesületek tagjaival beszélgessünk, ismerkedjünk. Az éjszakai túrák mindig izgalmasak.

Kishidastól indulva sötétedett ránk. Szégyenlősen felhőbe burkolódzva kísérte utunkat a Hold. Berekalja sejtelmes völgyében haladva, elemlámpáink fényében elénk tárult a sötétségbe bújó misztikus Máriaszéplaki templomrom. Erőt merítve a piknik-csomagokból Cikó dombjai felé vettük utunkat. A Hold is úgy gondolta, megjutalmaz bennünket, levette sötét köpenyét megmutatva káprázatos szépségét. Kattogtak az exponáló gombok, fotózkodás után feltűntek Bonyhád fényei és a mi elemlámpáink fényei kialudtak.



Holnap, 20:00

Telihold Túra - Mozdulj Bonyhád!

Nyilvános · Dobogó Természetjáró és Hegymászó Egyesület - DTHE eseménye

Találkozás: 2025. július 12-én (szombaton) 20:00-kor a bonyhádi helyi autóbusszállomáson ahonnan a 20:05-kor Pécsre induló busszal Hidas, Dózsa György utcai megállóig utazunk.

Túra útvonala: Hidas, Bányatelep - Berekalja - Cikói, Ótemplom - Kálvária - Polgármesteri Hivatal, Bonyhád

Táv: 12,50 km

Költségek: utazás költségei (buszjegy (Felnőtt 400 Ft)

Kötelező felszerelés: elemlámpa, élelem

Túravezető: Butschli Péter
Bővebb információ: +36-30/695-1271
Minden érdeklődő természetjárót várunk a túrá



2025. évi túrák, kirándulások, rendezvények

2025. július 15.

Barangolás a Mecsekben

- | | |
|------------------|----------------------|
| 1. Berétiné Anci | 8. Kis-Nagyné Ibolya |
| 2. Borbáth Rita | 9. Lambertné Évi |
| 3. Csekéné Edit | 10. Pintér Ági |
| 4. Fazekasné Évi | 11. Simon Anikó |
| 5. Ferenczné Évi | 12. Szabóné Erika |
| 6. Halák Miki | 13. Zsókné Márta |
| 7. Halákné Bori | 14. Apaczeller Boti |

Bátran állíthatom, hogy ez az útvonal az egyik legkedvesebbek egyike. Nem hosszú, nem beszélve a minimális szintkülönbségről, ami nem hátrány ilyenkor nyáron. Ez az út kimondottan az erdőben vezet, így végig védve vagyunk az erős napsütéstől. Kellemes, vígkedélyű napot töltöttünk együtt.

 „Völgység” Turista Egyesület
7355 Nagymányok, Alkotmány u. 2/A.
vtebonyhad@gmail.com

HÍRLEVÉL 

Barangolás a Mecsekben

2025. július 15. (kedd)

Találkozás: 8:00 órakor a bonyhádi buszmegállónál

Busz indul: 8:05 órakor (a Perczel u.) Pécs, Budai vámig (érk. 9:01),
9:10 órakor (komlói járat) Árpádtető, 66-os útig

Túraútvonal: Árpádtető → Tripammer-fa → Petnyáki-völgy (Ágnes víz-esés) → Kőlyuk barlang → Mánfa, Kőlyuk

Túra hossza: 7 km **Szintkülönbség:** 46 m

Térkép: <https://turistautak.openstreetmap.hu/mentettutv-1752473759tg4z>

Túravezető: Zsókné Márta (70/771 9982)

Hazautazás: 13:06 Kőlyuki buszmegálló → Pécs, autóbuszállomás (érk. 13:28)
13:45 Pécs, autóbuszállomás (Bonyhád, városon át)

Egyéb: Időjárásnak megfelelő öltözet! Kullancsriasztó!
A túrán mindenki saját felelősségére vesz részt!

Szép időt, jó túrázást kíván a  vezetősege!



Ágnes-vízesés Kőlyuk-barlang



2025. évi túrák, kirándulások, rendezvények

2025. július 17.

7. Kéktúra: Alsókövesd – Gálosfa

1. Bakonyi Ica
2. Brettlné Magdi
3. Chlebovics Miki
4. Ferenczné Évi
5. Huth Évi
6. Kis-Nagyné Ibolya
7. Stallenberger Márti

Elég jól esett az eső, amikor Dombóváron átszálltunk a vonatpótló buszra. Az eső az utunk harmadában kitartóan tovább esett. Pecsételés után Felsőkövesden letértünk az betonútról, egy erősen lejtős szurdikon vezettek a jelzések. Az eső miatt hatalmas volt a sár és nagyon csúszott. Ketten el is estünk. Ezután már kellemesebb volt a terep és lassan az eső is elállt.

Egy kis települést érintettünk Szabást, három helyen volt csodálatos a kilátás, beléptünk Somogy megyébe és csodálatos erdőben túrázhattunk. Időben érkezünk Gálosfára, Bakancstakarítás után jött a busz és hazautaztunk. Minden a terv szerint ment, nagyon jól éreztük magunkat! Két pecsét került a füzetbe!



„Völgyesség” Turista Egyesület
7355 Nagymányok, Alkotmány u. 2/A.
vtebonyhad@gmail.com

HÍRLEVÉL



Rockenbauer Pál Dél-dunántúli Kéktúra egy szakasza
Alsókövesd – Gálosfa
2025. július 17. (csütörtök)

Indulás: Utazási lehetőségeket lásd a kiírás 2. oldalán!

Útvonal: Alsókövesd  ⇒ Felsőkövesd ⇒ Gálosfa

Térkép: <https://turistautak.openstreetmap.hu/mentettutv-1752405113eo0n>

Túratáv: 14 km **Szintemelkedés:** 210 m

Hazaút: 12:16 Kaposvárra, majd vonattal Hidas (érk.: 15:01), vagy a köv. 16:00

Túravezető: Bakonyi Ilona (20 2916458)

Egyéb: Időjárásnak megfelelő öltözet! Füzetet hozzatok!! Két pecsét lesz! Dombóváron a vonatot megvárja a vonatpótló busz!

A túrán mindenki saját felelősségére vesz részt!

Szép időt, jó túrázást kíván a  vezetőse!



Gálosfa



Pecsételőhely



2025. évi túrák, kirándulások, rendezvények

2025. július 20.

Vasárnap délutáni kerekedés a Mérévárhoz

1. Chlebovics Miki
2. Lauferné Margit
3. Szabóné Erika

A nagy meleg miatt ma csak hárman ültek kerékpárra. Erika végül is nem a kiírás szerinti utat választotta, hanem kikerekedett Cikóra. Nagymányokon Margit csatlakozott Mikihez.

Sajnos fotó nem készült.

**Vasárnap délutáni kerekedés
a Mérévárhoz
2025. július 20.**

Találkozás: 14:00 órakor a gimnázium előtt
Útvonal: Bonyhád ⇒ Szászvár ⇒ Mérévár és vissza
Táv (oda): 23 km Szintemelkedés: 205 m
Térkép: <https://turistautak.openstreetmap.hu/mentettutv-1752674140uxl8>
Táv (vissza): 25 km Szintemelkedés: 140 m
Térkép: <https://turistautak.openstreetmap.hu/mentettutv-1752675942sjuw>
Megállóhelyek: Nagymányok Művelődési ház, Szászvár központ, Magyaregregy cukrászda, Mérévári strand, Mérévári parkoló
Fakultatív kitérő az „Aranybányához”
Túravezető: Chlebovics Miklós (70 384 4301)
Szükséges felszerelés: fejtű sisak, tartalék belső, esőkabát, bőséges folyadék, élelem
A közlekedési szabályok betartása kötelező!
Fokozott figyelemmel kerekedjenek!
A túrán mindenki saját felelősségére vesz részt!

Szép időt, jó kerekedést kíván
a VTE vezetősége!

2025. évi túrák, kirándulások, rendezvények

2025. július 22.

Magyaregregy – Kárász

- | | |
|----------------------|-----------------------|
| 1. Bakonyi Ica | 10. Szabóné Erika |
| 2. Csekéné Edit | 11. Varga Csilla |
| 3. Fazekasné Évi | 12. Vargáné Marika |
| 4. Ferenczné Évi | 13. Vizsolyi Józsi |
| 5. Huth Évi | 14. Zsókné Márta |
| 6. Kis-Nagyné Ibolya | 15. Apaczeller Botond |
| 7. Lauferné Margit | 16. Ferencz Éva |
| 8. Marsiné Klári | 17. Kaszanitzky Gergő |
| 9. Simon Anikó | 18. Kaszanitzky Réka |

Nem számítottam ilyen nagy érdeklődésre. Igaz, a kedvező időjárás miatt kár lett volna otthon maradjunk.

A nyári túráknál – amennyiben a meleg engedi – igyekszünk olyan túraútvonalakat választani, ahol a szintemelkedés nem terheli meg túlozottan a szervezetet.

Azért akadt egy kis bonyodalom is. Ferenczné Évi unokáinak kutyája egy szarvas után iramodva elköborolt, de szerencsére megkerült (a csoportképről is lemaradt, pedig Isten bizony ott volt).

 „Völgyesség” Turista Egyesület
7355 Nagymányok, Alkotmány u. 2/A.
vtebonyhad@gmail.com

HÍRLEVÉL 

Magyaregregy – Kárász

2025. július 22. (kedd)

Busz indul: 7:00 órakor  (megáll: gimnázium) Magyaregregy, Várvölgy

Túraútvonal: buszmegálló  ⇨ Vörösfenyő kulcsosház ⇨   ⇨  ⇨ Kárász (köblényi elág.) buszmegálló

Túra hossza: 9 km **Szintemelkedés:** 167 m

Térkép: <https://turistautak.openstreetmap.hu/mentettuty-1752431119xm8e>

Túravezető: Zsókné Márta (70/771 9982)

Hazautazás: 12:29 / 13:29 óra Kárász, köblényi elág.

Egyéb: Időjárásnak megfelelő öltözet! Kullancsriasztó!
A túrán mindenki saját felelősségére vesz részt!

Szép időt, jó túrázást kíván a  vezetősége!





2025. évi túrák, kirándulások, rendezvények

2025. július 29.

Malomvölgyi tavak

- | | |
|--------------------|-----------------------|
| 1. Bán Mari | 9. Keszler Teri |
| 2. Berétiné Anci | 10. Kis-Nagyné Ibolya |
| 3. Biróné Marika | 11. László Erzsike |
| 4. Borbáth Kriszti | 12. Szabóné Erika |
| 5. Borbáth Rita | 13. Varga Csilla |
| 6. Fazekasné Évi | 14. Vidáné Marika |
| 7. Gunsztné Mari | 15. Vizsolyi Józsi |
| 8. Huth Évi | 16. Zsókné Márta |

Borult napra ébredtünk, de pár csepp eső csak a reggeli indulásnál volt. Keszüből még nem közelítettük meg a tavakat, de legközelebb is innen indulunk, mert a település egy nagyon szép, rendezett utcája végén lépcső vezetett a Málomi tóhoz (kb. 600 m). Néhányan közülünk még nem jártak itt, így ők ugyanolyan rácsodálkozással járták körül a tavakat, mint ahogy mi az első találkozásunkkor 2021 őszén. Erre a szépségre akkori egyesületi vezetőnk, Tresch Józsi hívta fel a figyelmünket. Azóta is minden évben eljövünk ide. Út közben felkerestük az István és a Zsírosdombi kilátókat. A nagy játszótérhez érve a közeli asztaloknál megebédeltünk, majd indultunk a Péterpusztai buszmegállóhoz, ahonnan a 13:07-es busszal utaztunk Pécsre, innen pedig kiválasztottuk a legkedvezőbb tovább utazást. Szép napunk volt!

 „Völgység” Turista Egyesület
7355 Nagymányok, Alkotmány u. 2/A.
vtebonyhad@gmail.com

HÍRLEVÉL 

Malomvölgyi tavak

2025. július 29. (kedd)

Busz indul: 8:05 órakor  (Perczel utcán közlekedik)

Busz indul: 9:30 órakor  Keszü, Malomvölgyi utca (érk. 9:48)

Útvonal: Keszü buszmegálló ⇒ Malomvölgyi tavak körbejárása (István kilátó) ⇒ Péterpusztai buszmegálló

Túratáv: 8 km **Szintemelkedés:** 73 m

Térkép: <https://turistautak.openstreetmap.hu/mentettutv-1753421920e1nj>

Hazaút: 13:07 / 14:42 óra péterpusztai megálló (Pécsre)
Bonyhádra a legközelebbi menetrend szerinti járatral

Túravezető: Vizsolyi József (20/933 4429)

Egyéb: Időjárásnak megfelelő öltözet

A túrán mindenki saját felelősségére vesz részt!

Szép időt, jó túrázást kíván a  vezetősege!



Beréti Anci fotója a 2022. július 12-ei túránkon készült



2025. évi túrák, kirándulások, rendezvények

2025. augusztus 5.

Óbánya – Váralja

- | | |
|--------------------|-------------------------|
| 1. Bán Mari | 14. László Erzsike |
| 2. Bányainé Magdi | 15. Lauferné Margit |
| 3. Barabás Sanyi | 16. Molnár Zoli |
| 4. Berétiné Anci | 17. Pataki Ági |
| 5. Biróné Marika | 18. Rittingerné Erzsike |
| 6. Borbáth Kriszti | 19. Szabóné Erika |
| 7. Borbáth Rita | 20. Varga Csilla |
| 8. Borossné Edit | 21. Vidáné Marika |
| 9. Ferenczné Évi | 22. Vizsolyi Józsi |
| 10. Gáspárné Márti | 23. Zsókné Márta |
| 11. Huth Évi | 24. Tegzes Kitti |
| 12. Húber Márta | 25. Tegzes Kata |
| 13. Kovács Mónika | |

Az égiek ma ismét velünk voltak. Igaz kicsit felmelegedett az idő, de a javarészt erdőben megtett út igen kellemessé tette a túrát. Mint a fotóról is kiderül ma sokan választották ezt a programot. Az út első fele (kb. 800 m) a Harácsmezőig megizzasztott bennünket, onnan viszont már lefelé mentünk. A vadregényes Farkas-árok megunhatatlan. A váraljai parkerdőhöz érve rácsodálkoztunk, mennyi minden történt a tavaknál tavasz óta (vizes blokk, fedett pihenőhely, parkosítás).

 „Völgyesség” Turista Egyesület
7355 Nagymányok, Alkotmány u. 2/A.
vtebonyhad@gmail.com

HÍRLEVÉL 

Óbánya - Váralja

2025. augusztus 5. (kedd)

Busz indul: 10:20 órakor  (Perczel utcán közlekedik)

Útvonal: Óbánya  ⇒ Harács-mező  ⇒  Farkas árok ⇒ Park-erdő ⇒ Váralja (Forduló buszmegálló)

Térkép: <https://turistautak.openstreetmap.hu/mentettutv-1753242780v6i3>

Túratáv: 10 km Színtemelkedés: 160 m

Hazaút: 14:00 / 15:05 (Váralja forduló)

Túrazvezető: Varga Csilla (30/581 2982)

Egyéb: Időjárásnak megfelelő öltözet!

A túrán mindenki saját felelősségére vesz részt!

Szép időt, jó túrázást kíván a  vezetésé!





2025. évi túrák, kirándulások, rendezvények

2025. augusztus 8.

Csillaghullás (éjszakai) túra

- | | |
|--------------------|-------------------|
| 1. Borbáth Kriszti | 5. Ferenczné Évi |
| 2. Borossné Edit | 6. Varga Csilla |
| 3. Brandtné Évi | 7. Vizsolyi Józsi |
| 4. Brettlné Magdi | |

Még sosem voltam éjszakai csillaghullás túrán! Este 11-kor indultunk busszal Bonyhádszerdahelyig. Onnan gyalogoltunk be a Hónig pusztai tavakhoz. Gyönyörű holdvilágos éjszaka volt, lámpát nem is kellett használnunk.

Fölmásztunk a dombtetőre és elfoglaltuk a „hullócsillagleső” pozíciókat!

Jól jöttek a velünk hozott plédek, polifoamok és a melengető finom itókák.

Vizsolyi Józsitól sok érdekes dolgot tudhattunk meg az égi jelenségről. Nagyon jó hangulatban töltöttünk el egy órát, és mindenkinek sikerült látnia legalább egy hullócsillagot. Börsöny-Rongyit érintve ereszkedtünk le Bonyhádra, közben felhallatszott a zene a Kaszinó kerti buliból. Felejthetetlen éjszaka volt!

Csillaghullás (éjszakai) túra
2025. augusztus 8. (péntek)

Találkozó: 19:30 órakor a Szabó cukrászda előtt

1. program: 20:00 órakor a Szabadság téren 45 Street (gyergyószentmiklósi) zenekar koncertje

2. program: Csillaghullás túra a Hónigpusztai tavakhoz

Busz indul: 22:25 órakor  Bonyhádszerdahelyig

Túra útvonala: Bonyhádszerdahely buszmegálló ⇌ Ladományi bekötő út ⇌ Hónigpusztai halastavak ⇌ Bonyhád

Túratáv: 8 km **Szintemelkedés:** 69 m

Túravezető: Vizsolyi József

Egyéb: Időjárásnak megfelelő öltözet, fej-/zseblámpa, pléd, (esetleg) távcső, kullancsriasztó!

A túrán mindenki saját felelősségére vesz részt!

Felhőtlen eget, jó túrázást kíván a  vezetősége!



2025. évi túrák, kirándulások, rendezvények

2025. augusztus 10.

Patakmeder túra

1. Bajkai Erzsi
2. Bakonyi Ica
3. Chlebovics Miki
4. Huth Évi
5. Hűber Márta
6. Lauferné Margit
7. Molnárné Bori
8. Vargáné R. Marika
9. Palló Eszter

A túra a Keleti-Mecsek legvadregényesebb szurdokvölgyén keresztül haladt, ahol a túraút egy részét a patakban kellett megtenni.

Bakonyi Ica néhány túratárral tett még egy kitérőt a Sín-gödör forráshoz a Mecsek forrásai jelvényt-szerző kiírás teljesítése végett.

A Kövestetőn keresztül a Méré vár és az egregyi erdei strand érintésével jutottunk el a Magyaregregy Vár völgyi autóbussmegállóig.

Az alábbi két kisfilmek címeire érdemes rákattintani, hogy mindenki gyönyörködni tudjon a látványokban, mintha ott lenne:

www.youtube.com/watch?v=leiy_Om3-wY

www.youtube.com/watch?v=y3_m2BB3UXA

Gyalogtúra a Mecsek legvadregényesebb szurdokvölgyében
2025. augusztus 10. (vasárnap)

Találkozó: 6:40 órakor a bonyhádi autóbuss állomáson
Busz indul: 6:52-kor 10 / Szekszárdról 6:25-kor 6 Magyaregregy, Vár völgyig
Táv: 9,6 km Szintemelkedés: 255 m
Útvonal: Magyaregregy, Vár völgy megálló ⇒ Sín-gödör szurdok ⇒ Vár völgy, strand ⇒ Vár völgy, autóbussmegálló
Térkép: <https://turista utak.openstreetmap.hu/mentettutv-1753182397p217>
Hazautazás: 13:23 / 15:07-kor (közvetlen járatok Bonyhádra)
Túra vezető: Chlebovics Miklós (70 384 4301)
Jelentkezés: a túra vezetőnél augusztus 7-ig (csütörtök)
Fontos info: Tartalék cipő, zokni szükséges, mert a szurdokban kb. 2 km-es szakaszon patakban halad az útvonal.
Gumicsizmás, vízhatlan cipős túra.
Aki fürödni akar az erdei strandon, fürdőruhát is hozzon!
Kedvcsináló kisfilm: https://www.youtube.com/watch?v=y3_m2BB3UXA
A túrán mindenki saját felelősségére vesz részt!
Szét időt, jó túrázást kíván a VTE vezetősége!




2025. évi túrák, kirándulások, rendezvények

2025. augusztus 12. Bátaapáti – Mórág


1. Borbáth Rita
2. Brandtné Évi
3. Brettlné Magdi
4. Fazekasné Évi
5. Ferenczné Évi
6. Kis-Nagyné Ibolya
7. Mártonné H. Márti
8. Varga Csilla
9. Kaszanitzky Réka
10. Kaszanitzky Tekla








„Völgyesség” Turista Egyesület
7355 Nagymányok, Alkotmány u. 2/A.
vtebonyhad@gmail.com

HÍRLEVÉL





Bátaapáti - Mórág

2025. augusztus 12. (kedd)

Találkozó: 8:20 órákor bonyhádi buszmegálló
Busz indul: 8:25 órákor 2 (megáll: Deák F. u.)
Útvonal: Bátaapáti ⇨  ⇨  ⇨  ⇨ Mórág
Térkép: <https://turista utak.openstreetmap.hu/mentettutv-1754887855fsbk>
Túratáv: 7 km **Szintemelkedés:** 191 m
Hazaút: 12:12 órákor
Túra vezető: Brettlné Magdi (20/401 2895)
Egyéb: Időjárásnak megfelelő öltözet!

A túrán mindenki saját felelősségére vesz részt!

Szép időt, jó túrázást kíván a  vezetősége!



Mórág



2025. évi túrák, kirándulások, rendezvények

2025. augusztus 19.

Dömörkapu – Lámpásvölgy

- | | |
|--------------------|------------------|
| 1. Bakonyi Ica | 7. Csiki Erika |
| 2. Biróné Marika | 8. Ferenczné Évi |
| 3. Borbáth Rita | 9. Halák Miki |
| 4. Brandtné Évi | 10. Huth Évi |
| 5. Brettlné Magdi | 11. Kochné Kati |
| 6. Chlebovics Miki | 12. Zsókné Márta |

Ica a mai napra egy új, feledhetetlen túráttal lepté meg a csapatot. Érdekes volt korán felkelni, mert így elkerültük a meleget. A csoportképek a régi vídámpark területén létesített Meseerdőben készültek. Majd utunk a Flóra pihenőhöz vezetett, a kilátóhoz és a hintához. Ezután bevetettük magunkat az erdőbe. Kis pihenőt ejtettünk a Kis-réten. Egy rövidebb és egy kicsivel hosszabb emelkedő izzasztott meg bennünket, de utána végig lefelé gyalogoltunk. Illetve volt még egy elég meredek út a Kantavár romjaihoz, ahová néhány bátor túratársunk felkaspaszkodott. Tovább haladva értük el a Lámpásvölgyet, innen már hamarosan megérkeztünk a lámpásvölgyi buszmegállóhoz. Élménydús napunk volt!



„Völgyesség” Turista Egyesület
7355 Nagymányok, Alkotmány u. 2/A.
vtebonyhad@gmail.com



HÍRLEVÉL

Dömörkapu - Lámpásvölgy

2025. augusztus 19. (kedd)

Busz indul: 6:20 órakor **6** Pécs, aut. állomásra,
7:37-kor Vásárcsarnok 34Y Dömörkapuig

Útvonal: Dömörkapu ⇒ Flóra pihenő ⇒ Kis-rét ⇒ Kantavár ⇒ Lámpásvölgy

Térkép: <https://turistautak.openstreetmap.hu/mentettutv-1755439275mj52>

Érdekesség: <https://varlexikon.hu/kantavar>
www.temcafe.hu/cikkek/utazas/mecseki-legendak/galeria/78046

Túratáv: 8 km **Szintemelkedés:** 140 m

Hazaút: 11:42 / 12:44 órakor helyi járáttal az Árkádig, majd a következő busszal Bonyhádra (12:30/12:40/13:30/13:45)

Túravezető: Bakonyi Ica (20/291 6458)

Egýéb: Időjárásnak megfelelő öltözet!
A túrán mindenki saját felelősségére vesz részt!

Szép időt, jó túrázást kíván a  vezetősége!



Kantavár romjai



Lámpásvölgy



2025. évi túrák, kirándulások, rendezvények

2025. augusztus 26.

Misina – Orfű

- | | |
|--------------------|----------------------|
| 1. Bán Mari | 11. László Erzsike |
| 2. Bányainé Magdi | 12. Marsiné Klári |
| 3. Borbáth Rita | 13. Molnár Zoli |
| 4. Brandtné Évi | 14. Pataki Ági |
| 5. Chlebovics Miki | 15. Pintérmé Erzsike |
| 6. Halák Miki | 16. Vidáné Marika |
| 7. Halákné Bori | 17. Tegzes Kitti |
| 8. Huth Évi | 18. Tegzes Kata |
| 9. Keszler Teri | 19. Klem Máté |
| 10. Lambertné Évi | |

És eljött az iskolakezdés előtti utolsó keddi túra. Ezért – kihasználva a lehetőséget – ismét Pécs felé vettük az irányt (hétköznapokon sok diák utazik). Ez alkalommal is sokan választották ezt a programot. Az út könnyű és változatos.

 „Völgyseg” Turista Egyesület
7355 Nagymányok, Alkotmány u. 2/A.
vtebonyhad@gmail.com

HÍRLEVÉL 

Misina - Orfű

2025. augusztus 26. (kedd)

Busz indul: 6:45 órakor **6** (a Mátyás kir. utcai buszmegállónál nem áll meg!)

8:05-kor Vásárcsarnoktól 35Y Misina tetőig

Útvonal: Misina  => Kis-Tubes kilátó => Tubes => Remeteréti út =>  => Büdöskúti kulcsosház => Orfű =>  Vízfő-barlang, Forrásház => Füzési Antal sétány =>  => Orfűi-tó => Orfű, község. buszmegáll.

Térkép: <https://turistautak.openstreetmap.hu/mentettutv-1755756052t64>

Túratáv: 12 km **Szintemelkedés:** 146 m

Hazaút: 12:44 / 14:44 órakor Pécs, aut. állomásra, majd a legközelebbi busszal Bonyhádra

Túrazvezető: Chlebovics Miklós (70/384 4301)

Egyéb: Időjárásnak megfelelő öltözet!

A túrán mindenki saját felelősségére vesz részt!

Szép időt, jó túrázást kíván a  vezetősege!



Misina tető Kis-Tubes kilátó Büdöskúti kulcsosház Orfű, Forrásház



2025. évi túrák, kirándulások, rendezvények

2025. szeptember 2.

Szászvár – Máza

- | | |
|--------------------|----------------------------|
| 1. Bán Mari | 8. Lőrinczné Mari |
| 2. Basa Böbe | 9. Marsiné Klári |
| 3. Brandtné Évi | 10. Pataki Ági |
| 4. Fazekasné Évi | 11. Szabóné Pötyi & Foltos |
| 5. Keszler Teri | 12. Varga Csilla |
| 6. Lambertné Évi | 13. Vidáné Marika |
| 7. Lauferné Margit | 14. Zsókné Márta |

A mai naptól ismét figyelniük kell arra, hogy merre tervezzük a túrákat, ugyanis elkezdődött a tanítás. Ez azt jelenti számunkra, hogy Pécs felé hétköznapi módon nem igen közlekedhetünk. Hacsak nem Szászvár felé, mert errefelé a buszjárat nincs annyira leterhelve. Ezért is választottuk ezt a túraútvonalat, mert az idén még nem is voltunk ezen a nagyon szép és változatos úton. Mondjuk nem a legkönnyebb, mert hosszú a felfelé menet, amíg elérjük a sárga pöttyel jelzett utat, ami aztán kárpótol minden fáradságért. Aki még nem járt erre, tartson velünk legközelebb!



„Völgyesség” Turista Egyesület
7355 Nagymányok, Alkotmány u. 2/A.
vtebonyhad@gmail.com



HÍRLEVÉL

Szászvár – Máza

2025. szeptember 2. (kedd)

Busz indul: 8:10 órakor (megáll: gimnázium, vásártér, Kismányok)

Útvonal: Szászvár → Strand (jelöletlen) → Máza, Posta

Térkép: <https://turistautak.openstreetmap.hu/mentettutv-1755756052it64>

Túratáv: 11 km **Szintemelkedés:** 293 m

Hazaút: 13:41 óra (közvetlen járat Bonyhádra)

Túravezető: Zsókné Márta (70/771 9982)

Egyéb: Időjárásnak megfelelő öltözet!

A túrán mindenki saját felelősségére vesz részt!

Szép időt, jó túrázást kíván a vezetősege!



2025. évi túrák, kirándulások, rendezvények

2025. szeptember 5-7.

Karancs-Medves hegyvidék

- | | |
|----------------------|--------------------------|
| 1. Bakonyi Ilona | 25. Kis-Nagyné Ibolya |
| 2. Balassáné Zsuzsi | 26. Kovács Magdi |
| 3. Berétiné Anci | 27. Kovács Mónika |
| 4. Biró Sanyi | 28. László Erzsike |
| 5. Biróné Marika | 29. Link Csaba |
| 6. Borbáth Kriszti | 30. Linkné Erika |
| 7. Borbáth Rita | 31. Müller Mónika |
| 8. Brandtné Évi | 32. Nagy Ildikó |
| 9. Brettlné Magdi | 33. Pataki Ági |
| 10. Chlebovics Miki | 34. Patócs Ibolya |
| 11. Csekéné Edit | 35. Sebestyén József Dr. |
| 12. Csergő Venci | 36. Simon Anikó |
| 13. Csiki Erika | 37. Stallenberger Márta |
| 14. Demeterné Anna | 38. Szabóné Bán Mária |
| 15. Erősné Irma | 39. Szabóné Nagy Erika |
| 16. Fazekasné Évi | 40. Tengelic Zoli |
| 17. Ferenczné Évi | 41. Tengelicné Marika |
| 18. Gáspárné Márta | 42. Varga Csilla |
| 19. Gerleiné Nelli | 43. Vercse Ági |
| 20. Glöcklerné Magdi | 44. Vidáné Marika |
| 21. Gunsztné Mari | 45. Vizsolyi Józsi |
| 22. Halák Miki | 46. Werner Feri |
| 23. Halákné Bori | 47. Zsókné Márta |
| 24. Huth Évi | |



Buszos kirándulás Karancs–Medves hegyvidék 2025. szeptember 5-7.

Utazás: 50 személyes busszal (47 fő)
Indulás: 6:00 órakor Bonyhádról a SPAR parkolóból (Szekszárd, Sió motel)
Szállás: Medves Hotel, Salgóháza (2 / 4 ágyas szobák)
Étkezés: Félpanziós ellátás

1. nap (péntek) Útvonal: Bonyhád ⇒ Budapest ⇒ Kazár ⇒ Salgóháza (kb. 300 km)

Kazár, riolittufa mező **Medves Hotel**



2. nap (szombat) **Somoskő**

Bazaltorgonák **Salgó vára** **Boszorkánykő**



3. nap (vasárnap) **Hollókő**

Kishartyáni kőlyuk



Az utazáson, túrákon mindenki a saját felelősségére vesz részt!

Költségek:
➢ Útiköltség: 16.500 Ft
➢ Szállásköltség, félpanzióval: 32.400 Ft/fő/2 éj (IFA-val együtt)
➢ Hollókő várbelépő: 3.000 / 2000, pedagógus ingyenes

Szép időt, élményekkel teli programot kíván a „Völgység” Turista Egyesület vezetősége!



Az idei évben folytattuk az Északi középhegység felfedezését. Ezúttal Salgótarján környéke látnivalói szerepeltek a három napos kirándulás között. (A kirándulás nem jó szó erre, mert itt túráztunk rendszeresen.) És ismét Vizsolyi Józsi nyugozta le a résztvevőket a mindenre kiterjedően összeállított programmal, melyeknek maradéktalanul eleget tettünk. A szállásunk és az ellátás kifogástalan volt. A látnivalókat meg tényleg látni kell. Nagyon érdekes volt, hogy Somoskő település utcája vezetett fel várhoz, de maga a vár már Szlovákiához tartozik. A többi mellett az igazán látványos a hollókői vár. Nemrég adták át ismét a nagyközönségnek az átalakítása után, és mindenkinél nagy tetszést aratott. Persze ott volt még a falu is, ami a világörökség része. Ez csak pár dolog, amit kiemeltem, de még ott voltak a nagyszerű túrák. Végül azt is meg kell említeni, hogy Józsi hatalmas nagy fájdalommal küzdött (aminek műtét is lett a vége), de nem hagyta cserben a csapatot. Ezer hála és köszönet!




2025. évi túrák, kirándulások, rendezvények

2025. szeptember 9.


Óbánya

- | | |
|----------------------|-------------------------|
| 1. Bányainé Magdi | 11. Marsiné Klári |
| 2. Berétiné Anci | 12. Mayer Lenke |
| 3. Biróné Marika | 13. Molnár Zoli |
| 4. Csiki Erika | 14. Molnárné Ica |
| 5. Fazekasné Évi | 15. Rittingerné Erzsike |
| 6. Gergelits Márta | 16. Sebestyénne Marika |
| 7. Katzné Éva | 17. Szóts Anikó |
| 8. Keszthelyi Zsuzsi | 18. Varga Csilla |
| 9. László Erzsike | 19. Zsókné Márta |
| 10. Lőrinczné Mari | |

Még alig pihentük ki magunkat a három napos hegyvidéki túrák után és máris itt a következő alkalom. Ezúttal ismét a megunhatatlan és szeretett útvonalunkon.




„Völgyesség” Turista Egyesület
7355 Nagymányok, Alkotmány u. 2/A.
vtebonyhad@gmail.com




HÍRLEVÉL

Óbánya

2025. szeptember 9. (kedd)

Busz indul: 10:20 órakor  (Perczel utcán minden megállónál megáll)

Útvonal: Óbánya  Kisújványa ⇒ Óbánya


Túratáv: 9 km **Szintemelkedés:** 151 m


Hazaút: 15:05 óra (közvetlen járat Bonyhádra)

Túravezető: Zsókné Márta (70/771 9982)

Egyéb: Időjárásnak megfelelő öltözet!

A túrán mindenki saját felelősségére vesz részt!

Szép időt, jó túrázást kíván a  vezetősége!



A fotók a 2024.05.21-ei túránkon készültek



2025. évi túrák, kirándulások, rendezvények

2025. szeptember 16.

Szálka – Szekszárd

- | | |
|-----------------------|-------------------------|
| 1. Bán Mari | 12. László Erzsike |
| 2. Bányainé Magdi | 13. Marsiné Klári |
| 3. Barabás Sanyi | 14. Molnár Zoli |
| 4. Breining Anca | 15. Molnárné Ica |
| 5. Fazekasné Évi | 16. Rittingerné Erzsike |
| 6. Gáspárné Márta | 17. Szabóné Erika |
| 7. Halák Miki | 18. Szentésné Rozál |
| 8. Halákné Bori | 19. Varga Csilla |
| 9. Hergerné Mari | 20. Vidáné Marika |
| 10. Keszthelyi Zsuzsi | 21. Zsókné Márta |
| 11. Kochné Kati | |

Ezt az útvonalat nemrég fedeztük fel és nagyon tetszett. De most Szálkától indultunk Szekszárd felé. Volt már rá példa, hogy a beszélgetések miatt egy kicsit eltévedtünk, mint ez alkalommal is, de tényleg csak egy rövid szakaszon tértünk le a jelzett útról. Út közben hallgattuk a szarvasbögést, sőt még Sanyi is beszállt a hangversenybe. Ezt az útvonalat minden évben fel kell venni a programunkba.

 „Völgyesség” Turista Egyesület
7355 Nagymányok, Alkotmány u. 2/A.
vtebonyhad@gmail.com

HÍRLEVÉL 

Szálka - Szekszárd

2025. szeptember 16. (kedd)

Busz indul: 9:50 órakor 2 Szálka, farakodó buszmegálló

Útvonal: Szálka, buszmegálló → Horgásztó → Erdészház → Szekszárd, Tót-völgy, buszmegálló

Térkép: <https://turistautak.openstreetmap.hu/mentettutv-17573031750ybv>

Túratáv: 11 km **Szintemelkedés:** 155 m

Hazaút: a Tót-völgyi buszmegállóhoz érkezést követő legközelebbi busszal a szekszárdi autóbuszállomásra, majd Bonyhádra

Túravezető: Zsókné Márta (70/771 9982)

Egyéb: Időjárásnak megfelelő öltözet!

A túrán mindenki saját felelősségére vesz részt!

Szép időt, jó túrázást kíván a  vezetősege!



Szálkai horgásztó



2025. évi túrák, kirándulások, rendezvények

2025. szeptember 20. Tolna Teljesítménytúra

- | | |
|--------------------|---------------------|
| 1. Bányainé Magdi | 8. Linkné Erika |
| 2. Barabás Sanyi | 9. Marsiné Klári |
| 3. Brandtné Évi | 10. Rabatin Gábor |
| 4. Brettlné Magdi | 11. Rabatinné Rozál |
| 5. Gergelits Márta | 12. Simon Anikó |
| 6. Gráfné Marika | 13. Szabó Béla |
| 7. Link Csaba | 14. Szabóné Pötyi |

Ez alkalommal alábbhagyott a lelkesedés, mivel a tavalyi részvételnél pontosan 9 fővel kevesebben jelentkeztek a túrára. Talán ez a berobbant kánikulának tudható be.

Idén is a szokásos útvonalon – a nevéől ellentétben Baranyában – került megrendezésre immár 37. alkalommal.

Valamikor (évekkel ezelőtt) a Tolna Teljesítménytúrát egyesületünk rendezte. De, amikor a fiatal túrártársaink kiváltak tőlünk és megalapították a Dobogó Természetjáró és Hegymászó Egyesületet, akkor átvették ezt a rendezvényt. Ennek – az egyesület jelenlegi átlagéletkorát nézve – nagyon örülhetünk, mivel az útvonalak kijelölése, felszalagozása hatalmas, fiataloknak való feladat.

37. Tolna Teljesítménytúra 2025. szeptember 20. (szombat)

Rajt/cél: Mecseknádasd, Mesterségek háza (Rákóczi u. 1.)

Tolna 10 (rajtidő: 8:30 – 10 óráig)
Útvonal: Mecseknádasd ⇒ Vörös-hegy ⇒ Mecseknádasd
Túratáv: 7,14 km Szintemelkedés: 191 m
Nevezési díj: 1.200 Ft

Tolna 20 (rajtidő: 8:30 – 10 óráig)
Útvonal: Mecseknádasd ⇒ Apátvarasd-telep ⇒ Hesz-kereszt ⇒ Ófalu ⇒ Mecseknádasd
Túratáv: 18,9 km Szintemelkedés: 435 m
Nevezési díj: 1.700 Ft

Tolna 25 (rajtidő: 6:45 – 8 óráig)
Útvonal: Mecseknádasd ⇒ Apátvarasd-telep ⇒ Harsányi-kereszt ⇒ Ófalu ⇒ Mecseknádasd
Túratáv: 24,2 km Szintemelkedés: 535 m
Nevezési díj: 2.200 Ft

MTSZ tagoknak 200 Ft nevezési díj kedvezmény!
Minden résztvevő vigyen magával bögrét/poharat!
Jelentkezés: 2025. szeptember 15.
(Simon Anikónál, a nevezési díj befizetésével)

Szép időt, jó túrázást kíván a



vezetősége!



2025. évi túrák, kirándulások, rendezvények


2025. szeptember 23.


Bátaapáti – Ófalu

- | | |
|-----------------------|-------------------------|
| 1. Bán Mari | 13. Lőrinczné Mari |
| 2. Bányainé Magdi | 14. Marsiné Klári |
| 3. Borbáth Rita | 15. Molnár Zoli |
| 4. Borossné Edit | 16. Pintér Ági |
| 5. Csiki Erika | 17. Rittingerné Erzsike |
| 6. Fazekasné Évi | 18. Szabóné Erika |
| 7. Ferenczné Évi | 19. Szentésné Rozál |
| 8. Gergelits Márta | 20. Szóts Anikó |
| 9. Katzné Éva | 21. Varga Csilla |
| 10. Keszthelyi Zsuzsi | 22. Vidáné Marika |
| 11. Kis-Nagyné Ibolya | 23. Zsókné Márta |
| 12. László Erzsike | |

Az elmúlt napok hősége után ugyan még meleg volt, de ez az idő kellemessé tette a túránkat.

Az igazi úti cél a nemrégiben felújított Perczel birtok volt. A közelmúltig romos épületet megvásárolták és felújítása, renoválása megkezdődött. Már most is látványos a különbség.





 „Völgyesség” Turista Egyesület
7355 Nagymányok, Alkotmány u. 2/A.
vtebonyhad@gmail.com

HÍRLEVÉL 

Bátaapáti – Ófalu

2025. szeptember 23. (kedd)

Busz indul: 8:25 órakor (megáll: Deák Ferenc u.)

Útvonal: Bátaapáti →  →  →  → Goldgrund (Arany-völgy)
jelöletlen 3 km →  → Ófalu

Térkép: <https://turistautak.openstreetmap.hu/mentettutv-17041804161yau>


Túratáv: 9 km **Szintemelkedés:** 166 m


Hazaút: 12:53 órakor (közvetlen járat Bonyhádra)

Túrávezető: Ferenczné Évi (30/415 1400)

Egyéb: Időjárásnak megfelelő öltözet

A túrán mindenki saját felelősségére vesz részt!

Szép időt, jó túrázást kíván a  vezetésége!



Goldgrund (Perczel birtok)



2025. évi túrák, kirándulások, rendezvények

2025. szeptember 27.

Váralja – Óbánya

1. Szabóné Erika
2. Varga Csilla
3. Pintér Ági
4. Molnár Zoli
5. Molnárné Ica

Ez a random túra Erika és Csilla ötlete volt, mivel szerettek volna Óbányán egy finom pisztrángot enni. Mivel sajnos a keddi napokon a Jehn kocsmá zárva van, ezért a Vidám VT oldalán meghirdették vasárnapra ezt a túrát. Ha nem is sokan, de a fotókon látható túratársak éltek ezzel a lehetőséggel, és láthatóan nagyon jól érezték magukat egymás társaságában.



2025. évi túrák, kirándulások, rendezvények

2025. szeptember 28.

DDTT Grábóc – Bonyhád

- | | |
|--------------------|--------------------|
| 1. Bese Cili | 6. Keszler Teri |
| 2. Chlebovics Miki | 7. Lambertné Évi |
| 3. Csekéné Edit | 8. Rabatin Gábor |
| 4. Ferenczné Évi | 9. Rabatinné Rozál |
| 5. Illés Erzsí | 10. Szabóné Erika |

A Dél-Dunántúli Regionális Természetbarát Találkozót minden évben másik megye rendezi. Ez évben a Tolna Megyei Természetbarát Szövetség volt a főrendező.

Mivel Bonyhádon került megrendezésre a háromnapos program, ezért a szállás és programok ügyintézésére a Dobogó THE lett megbízva. A nyílt túra programhoz mi is csatlakoztunk. A grábóci Szerb templomban és a Bonyhádi Ermel-Vojnits mauzóleumban tájékoztatókat hallgatunk meg.

GYALOGTÚRA

Grábóc – Bonyhád
szeptember 28. vasárnap

Találkozás: 9:00 órakor a bonyhádi autóbusz állomáson.
2. számú kocsállás

Túra táv: 8,5 km

Program:
Grábóc Szerb templom
Bonyhád Ermel-Vojnits mauzóleum

Egyéb:

Baranya, Somogy, Tolna megye természetjárói Bonyhádon lesznek a hétvégén.
Ha minden programon nem is veszünk részt, de a túrán minél nagyobb számban képviseljük a „Völgység” Turista Egyesületet.
Emblémás pólóban és kitűzővel jöjjetek.
A háromnapos programot is mellékeljük.

VTE vezetősége



2025. szeptember 30.

Bonyhád körtúra

- | | |
|----------------------|-------------------------|
| 1. Bán Mari | 8. Molnárné Bori |
| 2. Bányainé Magdi | 9. Pataki Ági |
| 3. Fazekasné Évi | 10. Rittingerné Erzsike |
| 4. Ferenczné Évi | 11. Sebestyénné Marika |
| 5. Kis-Nagyné Ibolya | 12. Simon Anikó |
| 6. Kochné Kati | 13. Zsókné Márta |
| 7. László Erzsike | |

Ezúttal nem mondhatom, hogy ilyen túránk még nem volt, mert igenis volt, hogy rossz helyre álltunk a buszmegállóban. De remélem ez volt az utolsó.

Az erőm is elhagyott, amikor kiderült, hogy a buszunk kigurult a pályaudvarról, ezért Ferencné Évi vette a kezébe az intézkedést. Telefonált a giminél várakozóknak, hogy nem lesz senki a buszon, valamint az elérhető és vélhetően túrázni szándékozóknak, hogy elmarad a meghirdetett túra. Persze voltak, akiket nem sikerült elérni, ők a felszállást követő buszmegállóban szálltak el a buszról. A lányok nagyon megértőek voltak. Senki nem háborgott. (Közös megegyezéssel a TESZEDD-ről jól ismert útvonalat jártuk be A fotó a Szecska tónál készült)



2025. évi túrák, kirándulások, rendezvények

2025. október 2. Kirándulás Eszékre

- | | |
|----------------------|--------------------|
| 1. Bán Mari | 9. Kochné Kati |
| 2. Biróné Marika | 10. László Erzsike |
| 3. Borbáth Rita | 11. Molnár Zoli |
| 4. Csekéné Edit | 12. Pintér Ági |
| 5. Erősné Irma | 13. Simon Anikó |
| 6. Halák Miki | 14. Szabóné Erika |
| 7. Karlné Györgyi | 15. Varga Csilla |
| 8. Kis-Nagyné Ibolya | |

Kalandsan, busszal-vonattal jutottunk el Horvátország 4. legnépesebb városába, Eszékre. A vasútállomásról kedves idegenvezetőnk kíséretében Felsőváros nevezetes székesegyházát megtekintve, rendezett parkokon keresztül, csodás szecessziós paloták között sétálva tártul elénk a vár barokk erődvárosa. Bejárva ódon falait a Dráva parti sétányról még megcsodáltuk délceg bástyáit. Kellemes sétánk alatt mellénk szegődött a légiés, szépséges Dráva gyalogoshíd, melyen haladva ráláttunk a kikötőre. Városnéző túránkat a főtéren egy hangulatos étteremben zártuk, ahol elbúcsúztunk kísérlőnkől.

 „Völgyesség” Turista Egyesület
7355 Nagymányok, Alkotmány u. 2/A.
vtebonyhad@gmail.com

HÍRLEVÉL 

Kirándulás Eszékre

2025. október 2. (csütörtök)

Találkozás: 5:20 kor a Bonyhádi autóbusz állomáson
Busz indul: 5:30 órakor (Perczel utcán közlekedik), Pécsre érk. 6:30-kor
Vonat indul: 6:50 órakor Pélfmonostor (Beli Manastir), érk.: 7:53
8:14 órakor Eszékre (Osijek) 6205-ös személyvonat, érk.: 8:45

Program: Városnézés idegenvezetővel

Látnivalók: <https://utazasielmenyek.hu/utazasi-magazin-hirek/ajanlo/1363-eszek-legjobb-latnivaloi>

Hazaút: 15:27 órakor (Pélmonostorra érk. 15:59)
16:02 órakor (Pécsre érk. 17:07)
17:30 órakor (Bonyhádra, érk. 18:35-kor)

Költségek: oda-vissza vonatjegy kb. 3.000,- Ft/fő, idegenvezetés kb. 10 euró/fő

Árak: <https://hikersbay.com/prices/croatia/osijek?lang=hu#num-prices-restaurants>

Egyéb: Eszéken a fizetőszköz euró.

Jelentkezés: szeptember 24. (csütörtök) az utazási és idegenvezetői díjak befizetésével a Galéria cukrászdában.

A kiránduláson mindenki saját felelősségére vesz részt!

Szép időt, élménydús programot kíván a  vezetősége!



2025. évi túrák, kirándulások, rendezvények

2025. október 4. TOTAKIV Mucsi

- | | |
|--------------------|-----------------------|
| 1. Bakonyi Ica | 7. Zsókné Márta |
| 2. Basa Böbe | 8. Herger Soma |
| 3. Brandtné Évi | 9. Ferencz Éva |
| 4. Ferenczné Évi | 10. Kaszanitzky Gergő |
| 5. Horváthné Jutka | 11. Kaszanitzky Réka |
| 6. Keszler Teri | |

A pénteki hideg, szeles nap után, egy igazi őszi túra-időre ébredtünk. Ragyogó napsütéssel köszöntött Mucsi, ezen a kiválóan megszervezett és nagy kutatómunkát igénylő versenyen. Ismét, mint minden évben, sokan jöttek el. Voltak visszatérő és lettek új rajongói ennek a hosszú-hosszú évekre visszanyúló rendezvénynek. Rácsodálkoztunk, hogy a falu milyen nagy területen terül el, és milyen szép fekvése van. Gyönyörű régi házak, melyek közül sokat most újítanak fel. A verseny célja, hogy a falut és annak régi mindennapjait megismerjék a résztvevők. Ehhez különböző állomásokra kellett eljutni (ezért ez a nap megfelelt egy túrának is), és a verseny elején kézhez vett kérdésekre megtalálni a választ. A helyes válaszok betűjele adta azt a mondatot, amit a versenytagon le kellett adni. Mind a három csapatunk hibátlan megoldást produkált, csak az időben voltak nálunk gyorsabbak. Nem bántódtunk, mert feledhetetlen élményben volt részünk.

Szeretnénk, ha ezen, a minden évben megrendezésre kerülő versenyen több egyesületi tag venne részt!



TOTAKIV

44. Tolnai Tarisznások környezetismereti Versenye
2025. október 4. (szombat)
Élmény – kaland – kihívás

Rövid ismertető a versenyről:
Az idei évben egy barátságos völgyesi falu, Mucsi megismerésére hívunk. A 18. században épült katolikus temploma műemléki védelem alatt áll, és páratlan kincset rejt. A főoltár alatti üvegfülkében a mai napig őrzik Szent Valerius Felicianus keresztény vértanú ereklyéjét. Szintén egyedülálló az egykori sütőde működőképes állapotban megmaradt kemencéje, amiben egykor az itt élő emberek mindennapi kenyerét készítették. Régi idők emlékét őrzi a helytörténeti gyűjtemény, amit a plébánia épületében alakítottak ki. A versenyre nem szükséges előre készülni, tanulni, a feladat a felfedező túra és a www.totakiv.fw.hu honlap segítségével teljesíthető. A rendezvényt igazi családi programnak gondoljuk, a település megismerése mellett kiegészítő programokkal is várunk. Mókaporta népi játszótér együttműködést igénylő játékokkal és szerencsefutam is lesz a rendezvényen.

A versenyen 2-5 fős csapatok vesznek részt általános iskolás, középiskolás, családi és felnőtt kategóriában. A családi kategóriában nem feltétel a rokoni kapcsolat, a csapatnak legalább egy fő 14. életévét be nem töltött tagja kell legyen. A rendezvény honlapján elhelyezünk egy a falu történetét, kulturális és természeti értékeit bemutató rövid anyagot. A kérdések közül néhányat ebből felkészülve meg lehet válaszolni. A kérdések többségére azonban a falu bejárása során szerzett ismeretek segítségével, a település nevezetes helyeit felkeresve lehet megadni a választ. Minden kérdésre három választ adunk meg, ezek közül kell kiválasztani a megfelelőt. A helyes válaszok betűjelét egymás mellé írva egy értelmes szöveg kerekedik ki. A verseny célja, hogy a térképen jelölt bójákat is érintve minél hamarabb megfejtsétek ezt a szöveget, és a négy óras szintidőn belül beérjétek a célba.

A rendezvény honlapja: www.totakiv.fw.hu
Verseny időpontja: 2025. október 4. (szombat)
Versenyközpont: Mucsi, Művelődési ház (Alkotmány utca 56.)

Előnevezési díj: 1.500 Ft, diákoknak 1.000 Ft (a nevezési díjat a helyszínen kell fizetni!)

Javasolt felszerelés: megfelelő ruházat, egész napra élelmiszer, innivaló, pohár és írószerszám!

A verseny menete:
9:00-9:45 résztvevők megérkezése
9:45-10:00 köszöntő, tájékoztató
10:00-14:00 verseny
14:15-14:45 Szerencsefutam
15:00 eredményhirdetés

A helyszínrre jutást egyénileg, telekocsi rendszerrel lehet csak megoldani!

Jelentkezés: Zsókné Márta (vtebonyhad@gmail.com)

Jelentkezési határidő: 2025. október 1-ig
A programon mindenki a saját felelősségére vesz részt!
Szép időt és jó versenyzést kívánunk!





2025. évi túrák, kirándulások, rendezvények

2025. október 7.

Magyaregregy – Szászvár

- | | |
|--------------------|-----------------------|
| 1. Bán Mari | 11. Kis-Nagyné Ibolya |
| 2. Bányainé Magdi | 12. Kochné Kati |
| 3. Borossné Edit | 13. László Erzsike |
| 4. Brandtné Évi | 14. Marsiné Klári |
| 5. Brettlné Magdi | 15. Pataki Ági |
| 6. Fazekasné Évi | 16. Szabóné Erika |
| 7. Ferenczné Évi | 17. Varga Csilla |
| 8. Gráfné Marika | 18. Vidáné Marika |
| 9. Huth Évi | 19. Zsókné Márta |
| 10. Karlné Györgyi | |

Ezt a túraútvonalat terveztem be a szeptember 30-ra. Mivel a múlt heti túrát alaposan elszúrtam, ezért reggel imádkoztam, hogy szép idő legyen. És imáim meghallgatásra találtak, mert a szél sem fúj, eső sem esett, és időnként még a nap is kibúj. Az látható volt, hogy előző nap esett az eső, de ez semmit nem vont le az erdő látványából. Sőt, mintha tavasz lenne, olyan üde zöldben pompáztak a fák, a tüdönket pedig feltöltöttük a friss levegővel. Csodaszép út vezetett a Vörösfenyő kulcsosházhoz, egy elfogadható emelkedővel, majd onnan Szászvárig már csak lefelé mentünk. Nagyon szép napunk volt.

 „Völgyesség” Turista Egyesület
7355 Nagymányok, Alkotmány u. 2/A.
vtebonyhad@gmail.com

HÍRLEVÉL 

Magyaregregy – Szászvár

2025. október 7. (kedd)

Busz indul: 8:52 órakor (megáll: gimnázium)

Útvonal: Magyaregregy, Vár völgy buszmegálló                

2025. évi túrák, kirándulások, rendezvények

2025. október 11.

Üvegesek útján

- | | |
|--------------------|-----------------------------|
| 1. Bajkai Erzsi | 12. Huth Évi |
| 2. Bán Mari | 13. Kochné Kati |
| 3. Bogdáné Judit | 14. Molnár Zoli |
| 4. Borbáth Kriszti | 15. Molnárné Ica |
| 5. Brandtné Évi | 16. Müller Mónika |
| 6. Chlebovics Miki | 17. Pintér Ági |
| 7. Ferenczné Évi | 18. Rauschenbergerné Margit |
| 8. Gáspárné Márta | 19. Simon Anikó |
| 9. Gráfné Marika | 20. Szabóné Erika |
| 10. György Péter | 21. Varga Csilla |
| 11. Halák Miki | |

A Kelet-Mecsek hegyei között 1699-1805-ig működő üvegekészítés emlékére írtuk ki ezt a túrát. A körtúrának mi egy kellemes szakaszát tettük meg Óbánya Öreg-patak völgyén át Kisújbanyáig. Majd onnan kellemes sétával érkeztünk Pusztabányára. Itt egy szép, piknikező helyen elfogyasztottuk a hazait. Utunk az 1995-ben újjáépített üveghutához vezetett, onnan a Kistótvölgyön át Püspökszentlászló szélét érintve Hosszúhetény kapuőre a Kőmorzsoló Óriás „köszönt” ránk. Túránk végén betértünk az érdekes és szép üvegiállításra.

Üvegesek útján I. szakasz 2025. október 11. (szombat)



Busz indut: 8:15 órakor (Perczel u. minden megállóhelyen megállt)

Túra útvonala: 1 Óbánya ⇒ 2 Kisújbanya ⇒ 3 Pusztabánya ⇒ Kis-tóti-völgy (4 Daragói-nagy-forrás, 5 Bába-kút) ⇒ 6 Mária-kép ⇒ 7 Kőmorzsoló óriás ⇒ 8 Hosszúhetény

Térkép: <https://turistautak.openstreetmap.hu/mentettutv-1757576425stck>

Túratáv: 13 km Szintemelkedés: 235 m

Látnivaló: Hosszúhetény Üvegiállítás (Fő u. 166.) Belépő: 500 Ft

Étkezési lehetőség: Hosszúhetény, Tavasz Vendéglő (igény szerint!)
Választható ételek a kísérlévében.

Hazaút: 13:08 / 13:48 (Buszmenetrend részletesen a kísérlévében)
14:17 / 15:17 / 15:22

Túra vezető: Simon Anikó (20/217 5412) **Jelentkezés: 2025. október 6-ig**

Egyéb: Időjárásnak megfelelő öltözlet!

A túrán mindenki saját felelősségére vesz részt!

Szép időt, jó túrázást kíván a  vezetősége!





2025. évi túrák, kirándulások, rendezvények

2025. október 12.

Túra a pécsváradi leányvásárra

- | | |
|--------------------|-------------------------|
| 1. Bán Mari | 10. Katzné Éva |
| 2. Berétiné Anci | 11. Keszler Teri |
| 3. Borbáth Rita | 12. Kis-Nagyné Ibolya |
| 4. Borossné Edit | 13. Lambertné Évi |
| 5. Brandtné Évi | 14. Pintér Ági |
| 6. Csekéné Edit | 15. Rittingerné Erzsike |
| 7. Ferenczné Évi | 16. Szabóné Erika |
| 8. Gáspárné Márta | 17. Varga Csilla |
| 9. Gergelits Márta | 18. Zsókné Márta |

Valahogy kimaradt az éves programból, pedig minden évben megteesszük ezt a szép utat.

Örömmel vettük, hogy ott, ahol a kék kereszt találkozik a piros háromszöggel teljesen felújították azt a romos épületet (sajnos a térkép nem jelöli és nem találtuk a tulajdonos nevét sem), ahol egy kis pihenőt szoktunk tartani.

Pécsváradon a leányvásár forgatagába értünk. Egy rövid nézelődést követve helyet foglaltunk egy sörpadnál és átadtuk magunkat a finom borok élvezetének. Kellemes, vidám napunk volt.



Túra a Pécsváradi Leányvásárra 2025. október 12. (vasárnap)

Busz indul: 9:05 órakor ☉ (Perczel utcán minden megállónál megáll)

Leszállás: Apátvarasdi elágazás

Útvonal: Apátvarasdi elág. ➔ Fodorgyöp ➔ Zengővárkony ➔ Gesztenyés ➔ Pécsvárad

Térkép: <https://turistautak.openstreetmap.hu/mentettutv-17581075665subs>

Túratáv: kb. 10 km Szintkülönbség: 93 m

Program: Pécsváradi Leányvásár (vasárnap lévén ingyenes a belépés)

Hazaút: Minden óra 30 perckor indul busz

Túravezető: Szabóné Erika (30/313 6959)

Egyéb: Időjárásnak megfelelő öltözet!

A túrán mindenki saját felelősségére vesz részt!

Szét időt, jó túrázást kíván a VTE vezetősége!





2025. évi túrák, kirándulások, rendezvények

2025. október 14.

Gyalogló világnap

- | | |
|----------------------|-----------------------|
| 1. Antal Maris | 19. Gráfné Marika |
| 2. Bajkai Erzs | 20. Gunsztné Mari |
| 3. Bakonyi Ica | 21. Halák Miki |
| 4. Bán Mari | 22. Halákné Bori |
| 5. Bányainé Magdi | 23. Hergerné Ancsa |
| 6. Berétiné Anci | 24. Illés Erzs |
| 7. Biróné Marika | 25. Keszler Teri |
| 8. Brandtné Évi | 26. Lambertné Évi |
| 9. Breining Mari | 27. László Erzsike |
| 10. Brettlné Magdi | 28. Marsiné Klári |
| 11. Bujdosó Laci | 29. Mayer Lenke |
| 12. Bujdosóné Terike | 30. Pataki Ági |
| 13. Chlebovics Miki | 31. Rabatin Gábor |
| 14. Csillagné Teri | 32. Rabatinné Rozál |
| 15. Fazekasné Évi | 33. Vargáné R. Marika |
| 16. Ferenczné Évi | 34. Wéberné Kati |
| 17. Fodor Dezső | 35. Zsókné Márta |
| 18. Glöcklerné Magdi | 36-38. Nem tag |

A Magyar Szabadidő Sport Szövetség által meghirdetett programot szerveztük meg. Segítségünkre volt a bonyhádi Egészségfejlesztési Iroda. A túra végén ételkóstolóval vártak és állapot felméréseket végeztek. Köszönet ezekért.



BONYHÁD

OKTÓBER 14. KEDD

Gyaloglás az egészségért

Találkozó 8:45-kor a Bonyhádi Kórház Egészségfejlesztési Irodája előtt (EFI).

Séta a város parkjaiban:

Gimnázium parkja – Ifjúsági park – Vásár tér – Fáy lakópark - Perczel kerti arborétum – Perczel kúria arborétuma – Kálvária – Múzeumi park – Piac

A séta végén egészségügyi állapotfelmérés és szívbarát ételek kóstolója az EFI irodában.

Jelentkezni lehet október 9.-ig a következő elérhetőségeken:

Mobil: 70 384 4301

E-mail: di.csoport@gmail.com

Szervezők:

Egészségfejlesztési Iroda

„Völgység” Turista Egyesület



2025. évi túrák, kirándulások, rendezvények

2025. október 19. Villány – Palkonya

- | | |
|--------------------|-----------------------|
| 1. Bakonyi Ica | 13. Kis-Nagyné Ibolya |
| 2. Bán Mari | 14. Kochné Kati |
| 3. Bese Cili | 15. Molnár Zoli |
| 4. Borbáth Kriszti | 16. Molnárné Ica |
| 5. Brandtné Évi | 17. Müller Mónika |
| 6. Chlebovics Miki | 18. Pintér Ági |
| 7. Fazekasné Évi | 19. Rabatin Gábor |
| 8. Ferenczné Évi | 20. Rabatinné Rozál |
| 9. Gáspárné Márta | 21. Vidáné Marika |
| 10. Halák Miki | 22. Zsókné Márta |
| 11. Halákné Bori | 23. Molnár Zsolt |
| 12. Huth Évi | |

Nagyon hideg reggelre ébredtünk (fagy volt az éjjel), de a túrát végig szikrázó napsütésben tettük meg. Ezúttal nem mentünk el a kilátóhoz, így volt időnk Villányban és Palkonyán is egy kis borkóstolásra. Mindenki nagyon jól érezte magát, és úgy érzem újabb tagokkal sikerült megszerettetni ezt az útvonalat.



Villányi borvidék túra
2025. október 19. (vasárnap)

Találkozás: 7:00 órakor bonyhádi buszmegálló
Busz indul: 7:05 órakor 6 Pécsre, érkező: 8:10 (Perczel u.)
7:45 órakor 12 Pécsre, érkező: 8:30 (gyorsjárat)
Vonat indul: 8:50 órakor Villányba (érkező: 9:33)
Útvonal: Villány v.á. ⇒ Pincesor ⇒ Szoborpark ⇒ Vylyan szőlőbirtok ⇒ Szent Bertalan kápolna ⇒ Palkonya pincefalu

Térkép: <https://turistautak.openstreetmap.hu/mentettutv-1728096820ezp2>
Túratáv: 15 km Szintkülönbség: 320 m
Hazaút: 16:30 órakor Palkonyáról (vonat → busz)
Túravezető: Zsókné Márta (70/771 9982)
Egyéb: Időjárásnak megfelelő öltözet!

A túrán mindenki saját felelősségére vesz részt!
Szép időt, jó túrázást kíván a vezetőse!



2025. évi túrák, kirándulások, rendezvények

2025. október 21.

Felsónána - Kalaznó

- | | |
|----------------------|-----------------------|
| 1. Bakonyi Ica | 15. Fodor Dezső |
| 2. Bán Mari | 16. Gáspárné Márti |
| 3. Bányainé Magdi | 17. Illés Erzsi |
| 4. Barabás Sanyi | 18. Karlné Györgyi |
| 5. Berétiné Anci | 19. Kis-Nagyné Ibolya |
| 6. Biróné Marika | 20. Kochné Kati |
| 7. Biróné Nusi | 21. László Erzsike |
| 8. Bogdáné Judit | 22. Lauferné Margit |
| 9. Brandtné Évi | 23. Marsiné Klári |
| 10. Brettlné Magdi | 24. Mayer Lenke |
| 11. Bujdosó Laci | 25. Szabóné Erika |
| 12. Csekéné Edit | 26. Varga Csilla |
| 13. Csillagné Terike | 27. Vargáné R. Marika |
| 14. Ferenczné Évi | 28. Zsókné Márta |

A túraútvonalak megtervezésénél igyekszem olyan helyekre is elvinni a csapatot, ahol eddig még nem jártunk. Így akadtam rá a térképen erre a látnivalóra (szerintem sokan nem is tudnak róla). A térkép, de legfőképp új túratársnőnk Judit segítségével rá is találtunk. Igaz villanypásztorral elkerített területen áll, de – mint már megjegyeztem – ez nem lehet akadály. A túra vége Kalaznó volt, de ez alkalommal a falu távolabbi végén szálltunk buszra, úgyhogy most nem tudtuk bejárni ezt a helyre kis települést, viszont elértük a közvetlen járatot Bonyhádra.



„Völgyesség” Turista Egyesület
7355 Nagymányok, Alkotmány u. 2/A.
vtebonyhad@gmail.com



HÍRLEVÉL

Túra Tolna Vármegye középpontjához Felsónána - Kalaznó 2025. október 21. (kedd)



Busz indul: 7:25 órakor (megáll: Rákóczi u.) Zomba iskola (érk. 7:48)
8:07 órakor Felsónána, községház (érk. 8:20)

Útvonal: Felsónána, községháza ⇒ Tolna Vármegye középpontja ⇒ Kalaznó, forduló (a túra jelöletlen úton vezet végig)

Térkép: <https://turistautak.openstreetmap.hu/mentettutv-1759810695c671>

Túratáv: 9 km Szintemelkedés: 98 m

Hazaút: 11:39 Kalaznó, forduló (közvetlen járat Bonyhádra), vagy
13:51 Kalaznó, községháza ⇒ Hógyész (érk. 14:00)
14:30 Hógyész ⇒ Szekszárd, Siófoki elágazóig
15:02 / 15:17 Bonyhádra

Túravezető: Zsókné Márta (70/771 9982)

Egyéb: Időjárásnak megfelelő öltözet

A túrán mindenki saját felelősségére vesz részt!

Szép időt, jó túrázást kíván a  vezetőseége!



2025. évi túrák, kirándulások, rendezvények

2025. október 23.

Zengő

1. Borbáth Kriszti
2. Brandtné Évi
3. Ferencné Évi
4. György Péter
5. Vidáné Marika

Öten éreztünk késztetést a Zengő megmászásához. A Pécsváradtól indultunk a sárga sáv jelzésen. A folytonos emelkedő után értük el a piros kereszt jelzést, itt balra fordulva folytattuk az utat. A Viki pihenőnél erőt gyűjtöttünk az utolsó, legmegterhelőbb szakasz leküzdéséhez. Elértük a csúcst, felmáztunk a kilátóba és gyönyörködtünk a panorámában.

Vissza felé úton újból a piros kereszt jelzésen haladtunk lefelé, és egy kis kitérővel a Miklós kanyarban megcsodáltuk az ikonikus manó házat!

Innen a zöld kereszt jelzésen ereszkedtünk le Pécsváradra. Gyönyörű őszi időnk volt, nagyon élveztük a túrát.

 „Völgyesség” Turista Egyesület
7355 Nagymányok, Alkotmány u. 2/A.
vtebonyhad@gmail.com

HÍRLEVÉL 

Zengő túra

2025. október 23. (csütörtök)

Busz indul: 8:15 órakor  (Perczel utcán közl.)
Útvonal: Pécsvárad, Vár utcai megálló ⇒ Zengő ⇒ Pécsvárad, Vár u.
Túratáv: 11 km **Szintemelkedés:** 469 m
Hazaút: a túra végét követő legközelebbi menetrend szerinti járáttal (óránként indulnak buszok)
Túravezető: Ferenczné Évi (30/415 1400)
Egyéb: Időjárásnak megfelelő öltözet
A túrán mindenki saját felelősségére vesz részt!

Szép időt, jó túrázást kíván a  vezetősege!





2025. évi túrák, kirándulások, rendezvények

2025. október 28.

Szoborvadászat (nyílt túra)

- | | |
|--------------------|------------------------|
| 1. Bakonyi Ica | 16. Kerekes Laci |
| 2. Bán Mari | 17. Keszler Teri |
| 3. Bányainé Magdi | 18. Kis-Nagyné Ibolya |
| 4. Berétiné Anci | 19. Lauferné Margit |
| 5. Bogdáné Judit | 20. Molnár Zoli |
| 6. Borossné Edit | 21. Molnárné Ica |
| 7. Brandtné Évi | 22. Pintér Ági |
| 8. Brettlné Magdi | 23. Szabóné Erika |
| 9. Chlebovics Miki | 24. Tengelic Zoli |
| 10. Ferenczné Évi | 25. Tengeliczné Marika |
| 11. Gáspárné Márti | 26. Vargáné R. Marika |
| 12. Gráfné Marika | 27. Vercse Ági |
| 13. Gunsztné Mari | 28. Vidáné Marika |
| 14. Huth Évi | 29. Vizsolyi Józsi |
| 15. Kerekes Katica | 30-54. Résztvevők |

Sikeres rendezvény volt! Élvezte mindenki: a csapatok, a segítők! Igazi csapatmunka, Miki és Ági dolgozott a legtöbbet! A túratársak, akik nem tudtak eljönni olyan sok apró ajándékot adtak, hogy tavaszra is marad! Jók voltak a feladatok, volt játék, tombola, tea, süti. A gyerekeknek a pecsételés, a játékok, a tombola és a végén a kézműveskedés tetszett. Kiváló program ez a szünetre! Reméljük, tavasszal még több csapat jelentkezik!

RENDEZŐK:   

2025. 10. 28. kedd
KÖZÖS KALAND, KÖZÖS KINC
Indulás: 9 órakor a művelődési központtól



II. GYEREKEK ÉS FELNŐTT KALANDTÁRSAIK SZOBORVADÁSZATA KINCSKERESÉSSEL

A Vörösmarty Mihály Múvelődési Központ és a "Völgyesség" Turista Egyesület feladatokkal és kincskereséssel tarkított szoborvadászatot indít. Jelentkezni lehet a vercse.agi@gmail.com e-mail címen vagy személyesen a művelődési központban.

A jelentkezőknek a részletes kiírást e-mailben megküldjük.
Jelentkezési határidő: 2025. október 20.

TÁMOGATÓK:   



2025. évi túrák, kirándulások, rendezvények

2025. október 30.

Ladomány - Grábóc

1. Bán Mari
2. Berétiné Anci
3. Erősné Irma
4. Lauferné Margit
5. Borbáth Rita
6. Vizsolyi Józsi
7. Szabóné Erika

Ezt a túrát Vizsolyi Józsi hirdette meg messengeren, a Vidám VT oldalán.

Mint tudjuk, Józsi lábát a szeptemberi három napos Karancs vidéke buszos kirándulásunk (ami túrák sorozata volt valójában) után megműtötték. Azt a programot teljes egészében ő állította össze, ő szervezte le, ezért nem tudjuk neki eléggé megköszönni, hogy az ott átélt fájdalmai közepette sem adta fel, és a túrákat maradéktalanul végig teljesítette a csoporttal.

A lábműtét után eltelt annyi idő, hogy újra kezébe vegye a túrabotját, és kipróbálja, bírja-e a városi sétát meghaladó kilométereket.

Ez a bizonyíték, hogy egy könnyebb, kevésbé hosszú túrát már képes teljesíteni. Várjuk, hogy teljesen felgyógyulva visszatérj közénk!



2025. évi túrák, kirándulások, rendezvények

2025. november 4.

Szálka – Mórágý

- | | |
|---------------------|-------------------------|
| 1. Bán Mari | 15. Keszthelyi Zsuzsi |
| 2. Bogdáné Judit | 16. Kis-Nagyné Ibolya |
| 3. Borossné Edit | 17. Lambertné Évi |
| 4. Brandtné Évi | 18. László Erzsike |
| 5. Brettlné Magdi | 19. Lauferné Margit |
| 6. Bujdosó Laci | 20. Marsiné Klári |
| 7. Bujdosóné Terike | 21. Pintér Ági |
| 8. Fazekasné Évi | 22. Rittingerné Erzsike |
| 9. Ferenczné Évi | 23. Sebestyénne Marika |
| 10. Gáspárné Márti | 24. Szentésné Rozál |
| 11. Gráfné Marika | 25. Vargáné R. Marika |
| 12. Huth Évi | 26. Vidáné Marika |
| 13. Karlné Györgyi | 27. Vizsolyi Józsi |
| 14. Keszler Teri | 28. Zsókné Márta |

És Józsi visszatért, mégpedig egy túrajavaslattal is. Így ezen a napon kéktúráztunk Szálka és Mórágý között, egy kevésbé ismert útszakaszon. A szálkai tónál elkészült a csoportkép, ezután kilencen kiváltak a csoportból, mert ők még Mórágý után átmentek Bátaapátiba, ami plusz 6 km-t jelentett. Az idő csodaszép volt, és reméljük kitart még héten, hiszen csütörtökön is vár ránk egy szép túra.

 „Völgyesség” Turista Egyesület
7355 Nagymányok, Alkotmány u. 2/A.
vtebonyhad@gmail.com

HÍRLEVÉL 

Szálka - Mórágý

2025. november 4. (kedd)

Busz indul: 9:50 órakor  Szálka, Petőfi u. (megáll. Deák Ferenc u.)

Útvonal: Buszmegálló  ⇒ Halastavak ⇒ Mórágý, buszmegálló

Térkép: <https://turistautak.openstreetmap.hu/mentettutv-1761987654lrs8>

Túratáv: 9 km **Szintemelkedés:** 204 m

Hazaút: 14:42 órakor (közvetlen járat Bonyhádra)

Túravezető: Vizsolyi József (20/933 4429)

Egyéb: Időjárásnak megfelelő öltözet

A túrán mindenki saját felelősségére vesz részt!

Szép időt, jó túrázást kíván a  vezetőcsé!





2025. évi túrák, kirándulások, rendezvények

2025. november 6.

Túra a Sió mentén

- | | |
|--------------------|------------------------|
| 1. Bán Mari | 12. Kis-Nagyné Ibolya |
| 2. Bányainé Magdi | 13. Lambertné Évi |
| 3. Biróné Marika | 14. László Erzsike |
| 4. Biróné Nusi | 15. Marsiné Klári |
| 5. Bogdáné Judit | 16. Molnár Zoli |
| 6. Erősné Irma | 17. Molnárné Bori |
| 7. Fazekasné Évi | 18. Pintér Ági |
| 8. Ferenczné Évi | 19. Sebestyénné Marika |
| 9. Gáspárné Márti | 20. Varga Csilla |
| 10. Huth Évi | 21. Zsókné Márta |
| 11. Karlné Györgyi | 22. Domokosné |

Az előzetesen kiírt 15 km helyett 19 km-t tettünk meg, mert a Sió bal oldali töltésén gyalogoltunk a jobb oldali jelzett helyett. És ez ismét a túravezetőnek (mármint nekem) „köszönhető”. Igaz így napfényes és száraz, de végtelenül unalmas úton értük el a Sió árvízkapuját. Igaz ez a látványosság kimarad, ha az eredeti útvonalon haladunk. Viszont nem maradt ki a Haloda Keselyűsön, mert még a busz indulásáig volt annyi idő, hogy megrendeljük és elfogyasszuk a jól megérdemelt ebédünket. Minden jó, ha a vége jó!

 „Völgyesség” Turista Egyesület
7355 Nagymányok, Alkotmány u. 2/A.
vtebonyhad@gmail.com

HÍRLEVÉL 

Túra a Sió mentén

2025. november 6. (csütörtök)

Busz indul: 8:40 órakor **1** Szekszárdra
9:30 órakor **2** Szekszárd, Nagypalánkpuszta, buszmegálló

Útvonal: Buszmegálló →  →  →  Bányafok →  → Keselyűs, buszmegálló

Térkép: <https://turistautak.openstreetmap.hu/mentettutv-1744657677057u>

Túratáv: 15 km **Szintemelkedés:** 34 m

Hazaút: 15:15 Szekszárdra, majd Bonyhádra a legközelebbi menetrend szerinti járással

Étkezési lehetőség: Keselyűs, Haloda a fűz alatt 

Túravezető: Zsókné Márta (70/771 9982)

Egyéb: Időjárásnak megfelelő öltözet

A túrán mindenki saját felelősségére vesz részt!

Szép időt, jó túrázást kíván a  vezetősége!





2025. évi túrák, kirándulások, rendezvények

2025. november 9.

Kegyeleti emléktúra


- | | |
|-------------------|--------------------|
| 1. Bakonyi Ica | 7. Katzné Éva |
| 2. Bányainé Magdi | 8. Rabatin Gábor |
| 3. Bogdáné Judit | 9. Rabatinné Rozál |
| 4. Fazekasné Évi | 10. Szelei Orsi |
| 5. Ferenczné Évi | 11. Zsókné Márta |
| 6. Gráfné Marika | |

Az idei kegyeleti emléktúra időpontját elhalasztották két héttel. Sajnos ez a két hét elég volt ahhoz, hogy az erdő nagyrészt elveszítse őszi levélpompáját. Az előző napi borongós, ködszitalós, és a ma reggeli borult idő után a délelőtti folyamán kisütött a nap és ezzel megérkezett az a csodaszép idő, ami miatt kár lett volna kihagyni ezt a túrát.

A tavalyihoz képest kevesebben voltunk mind egyesületi, mind megyei szinten is. Elhunyt túratársainkról Butschli Péter emlékezett meg. Majd elhelyeztük a koszorúinkat és gyertyát gyújtottunk. Itt illik megemlíteni Kovács Magdi túratársunkat, aki már évek óta felajánlásból készíti el egyesületi csodaszép koszorúnkat, és ezért köszönet és hála.


A rövid megemlékezés után indultunk Kakasdra, ahol az Anna cukrászdában finom sütivel és kávéval kedveskedtünk magunknak.

Kegyeleti emléktúra
2025. november 9. (vasárnap)



Találkozás: 9:30 órakor a Bonyhádi Autóbusz állomáson
Utazás: 9:40 órakor 11 menetrend szerinti autóbuszal a sötétvölgyi buszmegállóig
Útvonal: Sötétvölgyi tó → → → Fekete-kút (kopjafa) → → → Kakasd
Térkép: <https://turistautak.openstreetmap.hu/mentettutv-1729062695byui>
Táv: 9 km Szintemelkedés: 170 m
Program: 11:30 órakor megemlékezés elhunyt túratársainkról a Fekete-forrás melletti Turista emlékoszlopnál.
Hazaútazás: a túra végén a legközelebbi menetrend szerinti autóbuszal
Egyéb: Időjárásnak megfelelő öltözet!
Túra végén az Anna cukrászdában süti-kávé (igény szerint)!
Túrávezető: Ferenczné Évi (30/415 1400)

A túrán mindenki saját felelősségére vesz részt!
Szép időt, kellemes túrázást kíván a



vezetősége!



2025. november 10.

Gyalogtúrázási alapismeretek

- | | |
|----------------------|-----------------------|
| 1. Antal Maris | 20. Katzsné Éva |
| 2. Bakonyi Ica | 21. László Erzsike |
| 3. Balogné Ildikó | 22. Lauferné Margit |
| 4. Bányai Péterné | 23. Mayer Lenke |
| 5. Bese Cili | 24. Molnár Zoltán |
| 6. Biróné Nusi | 25. Pintér Ági |
| 7. Bogdáné Judit | 26. Simon Anikó |
| 8. Borbáth Kriszti | 27. Szabóné Erika |
| 9. Borbáth Rita | 28. Varga Csilla |
| 10. Borossné Edit | 29. Vargáné R. Mária |
| 11. Brandtné Évi | 30. Vercse Ági |
| 12. Brettlné Magdi | 31. Vizsolyi József |
| 13. Chlebovics Miki | 32. Chlebovicsné Edit |
| 14. Ferenczné Évi | 33. Frey Boris |
| 15. Ferenczné Irénke | 34. Gradwohl Józsefné |
| 16. Gergelits Márta | 35. Hitter István |
| 17. Gráfné Marika | 36. Márton Tiborné |
| 18. Halák Miki | 37. Müller Anna |
| 19. Huth Évi | 38. Putschli Miklós |

Az előadássorozat a túratársak kérésére lett elindítva, de nyitott városi programként lett meghirdetve.

A főtémakörök:

turista jelzések a terepen és a térképeken.

Online útvonaltervezés az alábbi programmal
<https://turistautak.openstreetmap.hu/turautvonal.php>

Mobiltelefonos navigációs alkalmazások a tájékozódás megkönnyítésére.



A "Völgység" Turista Egyesület és
a Vörösmarty Mihály Művelődési Központ szervezésében

TÁJÉKOZÓDJ MAGABIZTOSAN:

TÚRAJELEK ÉS TÉRKÉPHASZNÁLAT

GYALOGTÚRÁZÁSI ALAPISMERETEK ELŐADÁSSOROZAT

1. ELŐADÁS 2025. 11. 10., hétfő, 17 óra

- Túrák tervezése
- Turistatérképek
- Turistajelzések
- Segédesszközök tervezéshez, tájékozódáshoz

Előadó: Chlebovics Miklós
szenior túravezető, "Völgység" TE

Az előadás ingyenes, csak jelentkez!
Jelentkezés: Vörösmarty Mihály
Művelődési Központ, vagy e-mailben:
vercse.agi@gmail.com



2025. évi túrák, kirándulások, rendezvények

2025. november 11.

8. Kéktúra: Bátaapáti - Mórág

1. Bakonyi Ica
2. Brandtné Évi

Ketten a kéken!

Nekem még hiányzott ez a szakasz, a többiek nyáron bejárták. Évi volt olyan aranyos, hogy velem tartott. A Mapy-cz-n terveztem az utat és végig figyeltük, hogy haladunk. Tudtuk tartani az alkalmazás által megadott időt. Nem siettünk, de tempósan haladtunk. Nagyon szép ez az útvonal is. Csodálatos, igazi kiránduló időnk volt. Mórágyn pecsételtünk, majd egy rövid pihenő után mentünk is tovább. Kicsit reméltem, hogy elérjük a korábbi buszt! Még cipőtakarítás és egy szendvics elfogyasztása is belefért a pontosan érkező buszig! Kellemes napunk volt! Ebédre még haza is értünk!



„Völgyesség” Turista Egyesület
7355 Nagymányok, Alkotmány u. 2/A.
vtebonyhad@gmail.com



HÍRLEVÉL

Rockenbauer Pál Dél-dunántúli Kéktúra egy szakasza
Bátaapáti - Mórág
2025. november 11. (kedd)

Indulás: 8:25 órakor ②
Útvonal: Bátaapáti ⇄ Mórág
Térkép: <https://turistautak.openstreetmap.hu/mentettutv-1762706329eks7>
Túratáv: 11 km **Szintemelkedés:** 290 m
Hazaút: 12.20/14:50 busz, vagy 14:49 vonat Hidasra, onnan helyijárat 15:10 a városra át.
Túravezető: Bakonyi Ilona (20 2916458)
Egyéb: Időjárásnak megfelelő öltözet! Füzetet hozzatok!

A túrán mindenki saját felelősségére vesz részt!

Szép időt, jó túrázást kíván a  vezetősége!



Bátaapáti



Mórág



2025. évi túrák, kirándulások, rendezvények

2025. november 11.

Márton napi túra (Óbánya – Magyaregregy)

- | | |
|---------------------|-------------------------|
| 1. Bán Mari | 14. Horváthné Jutka |
| 2. Berétiné Anci | 15. Keszler Teri |
| 3. Bogdáné Judit | 16. Kis-Nagné Ibolya |
| 4. Borossné Edit | 17. László Erzsike |
| 5. Brettlné Magdi | 18. Pataki Ági |
| 6. Bujdosó Laci | 19. Pintér Ági |
| 7. Bujdosóné Terike | 20. Rabatin Gábor |
| 8. Fazekasné Évi | 21. Rabatinné Rozál |
| 9. Ferenczné Évi | 22. Rittingerné Erzsike |
| 10. Gáspárné Márta | 23. Sebestyénne Marika |
| 11. Gergelits Márta | 24. Szabóné Erika |
| 12. Gráfné Marika | 25. Varga Csilla |
| 13. Halák Miki | 26. Zsókné Márta |

Többször mondjuk, ha kedd, akkor jó idő. Ez így volt ez alkalommal is, és ez meglátszott a túrázó kedven is. Attól tartva, hogy nem érünk oda a várvölgyi buszmegállóhoz, lerövidítettük az utat. De azok jártak jól, akik mertek kockáztatni és a Szent Márton úton haladtak tovább a célig, mivel – mint mondták – nagyon szép úton vezetett a jelzett út. Na, majd legközelebb nem hagyjuk ki.

 „Völgyseg” Turista Egyesület
7355 Nagymányok, Alkotmány u. 2/A.
vtebonyhad@gmail.com

HÍRLEVÉL 

Márton napi túra

2025. november 11. (kedd)

Busz indul: 10:20 órakor 8 Óbányára

Útvonal: Óbánya ⇒  ⇒ Kisújbánya ⇒  ⇒ Magyaregregy, Várvölgy

Térkép: <https://turistautak.openstreetmap.hu/mentettutv-1762337978mazr>

Túratáv: 12 km **Szintemelkedés:** 271 m

Hazaút: 15:07 órakor (közvetlen járat Bonyhádra)

Túravezető: Zsókné Márta (70/771 9982)

Egyéb: Időjárásnak megfelelő öltözet

A túrán mindenki saját felelősségére vesz részt!

Szép időt, jó túrázást kíván a  vezetősége!





2025. évi túrák, kirándulások, rendezvények

2025. november 13.

Kalocsai kirándulás

1. Bán Mari
2. Borbáth Rita
3. Erősné Irma
4. Karlné Györgyi
5. Kis-Nagyné Ibolya
6. László Erzsike
7. Szabóné Erika

Rita ötlete nyomán szerveződött ez a kirándulás ebbe a szép kisvárosba. És mint minden spontán kezdeményezés, nagyon jól sikerült.

Menetrend szerinti járással utaztunk Kalocsára. Megnéztük az Érseki palotát, múzeumot és a könyvtárat idegenvezetéssel. Sétáltunk az Érsekkertben. Ezután finom ebédet ettünk a Trófea étteremben. Szép tartalmas napunk volt.



2025. november 14.

Modern gyárak éjszakája

1. Antal Maris
2. Bakonyi Ica
3. Borossné Edit
4. Brandtné Évi
5. Ferenczné Évi
6. Gráfné Marika
7. Hauk Erzsébet



Kresz & Fiedler Kft. Pécsvárad



Az interneten találtam ezt a programot. A közelsége és az egyszerű utazás miatt választottam. Igazán megerőltető, mert egy jól szervezett látogatáson vehettünk részt! Csak ámulunk és bámulunk! A hatalmas raktár, az ügyes, drága gépek, a gyártási folyamat, a tisztaság, az digitális beléptető rendszer.... mind számunkra ismeretlen, új dolgok voltak. Nagyon tartalmas másfél órát töltöttünk el a gyárban! Nagyon tetszett! Kár, hogy csak ennyien voltunk! Jövőre újra itt!

2025. évi túrák, kirándulások, rendezvények

2025. november 15.

Skóciai Szent Margit túra

- | | |
|---------------------|-----------------------|
| 1. Bakonyi Ica | 13. Karlné Györgyi |
| 2. Bán Mari | 14. Katzné Éva |
| 3. Bányainé Magdi | 15. Kis-Nagyné Ibolya |
| 4. Bese Cili | 16. Lauferné Margit |
| 5. Brandtné Évi | 17. Marsiné Klári |
| 6. Bujdosó Laci | 18. Rabatin Gábor |
| 7. Bujdosóné Terike | 19. Rabatinné Rozál |
| 8. Ferenczné Évi | 20. Szabóné Erika |
| 9. Gáspárné Márti | 21. Szentés Szilvi |
| 10. Gráfné Marika | 22. Vargáné R. Marika |
| 11. György Péter | 23. Zsókné Márta |
| 12. Huth Évi | 24. Csibi Doroti |

A hagyományainkhoz híven idén is elindultunk a Mecseknádasdon született skót királynő tiszteletére szervezett túrán. Arra gondoltam, talán könnyebb lesz az út, ha először a Réka vár felé tartunk. Hát nem. Az kis jelzettlen szakaszt felfelé most egészen hosszúnak és kaptatósnak éreztük, ami eléggé megviselte a csapatot. Azonban volt lehetőség az útvonal lerövidítésre, amivel néhányan éltek is. A túra végén találkoztunk a Jéhn kocsmában, ahol elfogyasztottuk az előzetesen megrendelt ebédünket.

Skóciai Szent Margit emléktúra

2025. november 15. (szombat)



Busz indul: 8:15 órakor 6 (Perczel u.)
Mecseknádasd, temető

Útvonal (1): Temető, b.m. ⇒  ⇒  ⇒ Jelöltetlen (300 m) ⇒ Réka vár ⇒  ⇒  ⇒ Döngölt-árok ⇒ Óbánya

Túratáv: 9 km Szintemelkedés: 197 m

Térkép: <https://turistautak.openstreetmap.hu/mentettutv-1760770473gsb3>

Útvonal (2): Ua. a térképen jelzett 6 pontig ⇒  ⇒  ⇒ Óbánya

Túratáv: 6 km Szintemelkedés: 186 m

Hazaút: 12:35 (közvetlen járat / 15:38 (átszáll. Mnádasd, temető)

Túravezető: Bakonyi Ilona (20/291 6458)

Egyéb: Időjárásnak megfelelő öltözet!
Étkezési lehetőség a Jéhn kocsmában!

Jelentkezés: november 11-ig (kedd), a mellékelt úrlapon
A túrán mindenki saját felelősségére vesz részt!

Szép időt, jó túrázást kíván a
„Völgység” Turista Egyesület vezetőse!



<https://varlexikon.hu/rekavar>




2025. évi túrák, kirándulások, rendezvények


2025. november 18.

Hosszúhetény – Dombay-tó

- | | |
|---------------------|-------------------------|
| 1. Baloghné Ildikó | 11. Halák Miki |
| 2. Bán Mari | 12. Halákné Bori |
| 3. Berétiné Anci | 13. Huth Évi |
| 4. Bogdáné Judit | 14. Katzné Éva |
| 5. Brandtné Évi | 15. Pataki Ági |
| 6. Brettlné Magdi | 16. Rittingerné Erzsike |
| 7. Fazekasné Évi | 17. Simon Anikó |
| 8. Ferenczné Évi | 18. Szabóné Erika |
| 9. Glöcklerné Magdi | 19. Varga Csilla |
| 10. Gráfné Marika | 20. Zsókné Márta |


A tegnapi langymeleg nap után hideg reggelre ébredtünk. A buszról leszállva igencsak összehúztuk magunkat a hideg szél miatt. Napközben azonban előtűnt a nap is, és az emelkedőknek köszönhetően már nem is fáztunk. Ennek a túraútnak az üvegesek útja szakaszán csak azon kevesek jártak, aki szeptember 29-ei bejárásán részt vettek. A bazsarózsa tanösvényen túratársunk, Tóth István Zsolt vezetésével már többször jártunk. A nyílt terepen szép kilátásban volt részünk.







 „Völgyesség” Turista Egyesület
7150 Bonyhád, Asztalos u. 18.
vtebonyhad@gmail.com

HÍRLEVÉL 

Hosszúhetény – Dombay-tó

2025. november 18. (kedd)

Busz indul: 8:52 órakor  Hosszúhetény, kultúrház

Útvonal: Hosszúhetény   Bazsarózsa tanösvény    Dombay-tó  buszmegálló

Túratáv: 10 km **Szintemelkedés:** 141 m


Térkép: <https://turistautak.openstreetmap.hu/mentettutv-1763303279532c>


Hazaút: 12:25 / 13:25 óra

Túravezető: Simon Anikó (20/217 5412)

Egyéb: Időjárásnak megfelelő öltözet

A túrán mindenki saját felelősségére vesz részt!

Szép időt, jó túrázást kíván a  vezetősége!



A fotó a 2025. szeptember 24-ei Üvegesek útja 2. szakasz bejárásán készült.



2025. évi túrák, kirándulások, rendezvények

2025. december 6.

Mikulás túra (Dobogó Egyesület)

- | | |
|--------------------|------------------|
| 1. Bakonyi Ica | 6. György Péter |
| 2. Bogdáné Judit | 7. Szántóné Évi |
| 3. Brandtné Évi | 8. Szelei Orsi |
| 4. Chlebovics Miki | 9. Vidáné Marika |
| 5. Ferencné Évi | |

Most tényleg Miklós napon túráztunk! Egy nagyon népes csapattal indultunk. Petőfis felső tagozatosok, szüleik és testvéreik közel nyolcvanan. A Dobogó Egyesület két különjáratú autóbust rendelt, hozzájuk csatlakoztunk. Ködös, szomorú időben indulunk, de hamarosan előbújt a Nap és igen kellemes 10 fok lett. A Vörösfenyőig komoly emelkedőn, jó nagy sárban küzdöttük fel magunkat. Itt aztán egy hosszabb pihenőt tartottunk. A Dobogósok egy Balaton szelettel kedveskedtek. Innen már csak egy emelkedő volt, de jó volt az út, alig volt sár. A Kadarka Kulcsosháznál várt minket a Mikulás és megérdemelt jutalom: forralt bor, tea, zsíros-, lekváros és nutellás kenyér. A gyerekek a közeli hegoldalon még jót játszottak, aztán cipőtisztítás és indultunk is haza. Kellemes, szép napunk volt!



MIKULÁS TÚRA

**2025. december 6-án,
szombaton**

Utazás: Különjáratú autóbusszal

Találkozunk:

- 8:00 Bonyhádi SPAR parkoló
- 8:15 Nagymányok, Casino

Túraútvonal: Magyaregregy - Vörösfenyő kulcsosház – Kadarka kulcsosház – Máré-csárda

Túratáv: 9 km szintemelkedés: 260 m

Program: Egy jó túra végén a Kadarka kulcsosháznál az erdei Mikulás megvendéget bennünket zsíros kenyérral, forró teával.

Hazaérkezünk: 14:30 órakor

Szükséges felszerelés: Időjárásnak megfelelő öltözet, meleg nadrág vagy alatta harisnya, vízhatlan dzseki, kényelmes bakancs, csizma, sapka, sál, kesztyű, (pótzokni), hideg étel, innivaló, **pohár (bögre) a teához.**

Részvételi díj: 1500 Ft

Túravezető: Bischof Tamás (tel.: 30/450-241-39)

FONTOS!

Az autóbusz rendelés miatt kérem, hogy december 2-ig jelezzétek részvételi szándékotokat Bakonyi Icánál (tel.: 20/291 6458 vagy messenger vagy bakonica@gmail.com)

A túrán mindenki saját felelősségére vesz részt!



2025. évi túrák, kirándulások, rendezvények

2025. december 8.

Tájékozódj magabiztosan

- | | |
|-----------------------|-----------------------------|
| 1. Bakonyi Ica | 20. Lambertné Évi |
| 2. Bányainé Magdi | 21. Mayer Lenke |
| 3. Basa Böbe | 22. Mártonné Márta |
| 4. Borbáth Rita | 23. Molnár Zoli |
| 5. Borossné Edit | 24. Pataki Ági |
| 6. Brandtné Évi | 25. Rauschenbergerné Margit |
| 7. Brettlné Magdi | 26. Simon Anikó |
| 8. Chlebovics Miki | 27. Szabóné Erika |
| 9. Ferenczné Évi | 28. Varga Szilárd |
| 10. Gergelits Márta | 29. Vargáné R. Marika |
| 11. Glöcklerné Magdi | 30. Vercse Ági |
| 12. Gráfné Marika | 31. Zsókné Márta |
| 13. Grätzerné Terike | 32. Bischof Tamás |
| 14. Halák Miki | 33. Pál Jánosné |
| 15. Halákné Bori | 34. Frey Jánosné |
| 16. Huth Évi | 35. Putschli Miklós |
| 17. Katzné Éva | 36. Müller Jenőné |
| 18. Keszthelyi Zsuzsi | 37. Kálazi Enikő |
| 19. Laufnerné Margit | |

A Tájékozódj magabiztosan előadássorozat 2. előadását Bischof Tamás földrajztanár, túravezetői oktató tartotta. Nagy felkészültséggel adta át az ismereteket a terep és térkép összefüggéseiről.

Az előadás vázlatát minden résztvevő az induláskor megkapta. A résztvevők feladatokat is kaptak, ezáltal az előadás interaktív és szórakoztató volt.

A "Völgyesség" Turista Egyesület és a Vörösmarty Mihály Művelődési Központ szervezésében

TÁJÉKOZÓDJ MAGABIZTOSAN:



TURISTATÉRKÉP ALAPISMERETEK

GYALOGTÚRÁZÁSI ALAPISMERETEK ELŐADÁSSOROZAT

2. ELŐADÁS 2025.12.08., hétfő, 17 óra

- Nyomtatott térképek, atlaszok
- Tájékozódás a térképen
- Tájékozódás a terepen

Előadó: Bischof Tamás
túravezető Dobogó HTE

Az előadás ingyenes, csak jelentkezni!
Jelentkezés: Vörösmarty Mihály
Művelődési Központ, vagy e-mailben:
vercse.agi@gmail.com



2025. évi túrák, kirándulások, rendezvények

2025. december 9.


Mikulás túra (egyesületi túra)

- | | |
|----------------------|-------------------------|
| 1. Baloghné Ildikó | 22. Keszler Teri |
| 2. Bán Mari | 23. Keszthelyi Zsuzsi |
| 3. Bányainé Magdi | 24. Kis-Nagyné Ibolya |
| 4. Barabás Sanyi | 25. Lambertné Évi |
| 5. Berétiné Anci | 26. László Erzsike |
| 6. Biróné Marika | 27. Marsiné Klári |
| 7. Bogdáné Judit | 28. Mayer Lenke |
| 8. Brettlné Magdi | 29. Molnár Zoli |
| 9. Bujdosó Laci | 30. Molnárné Ica |
| 10. Bujdosóné Terike | 31. Pataki Ági |
| 11. Chlebovics Miki | 32. Pintérné Erzsike |
| 12. Erősné Irma | 33. Rabatin Gábor |
| 13. Fazekasné Évi | 34. Rabatinné Rozál |
| 14. Ferenczné Évi | 35. Rittingerné Erzsike |
| 15. Gáspárné Márta | 36. Sebestyénne Marika |
| 16. Glöcklerné Magdi | 37. Simon Anikó |
| 17. Gráfné Marika | 38. Szabóné Erika |
| 18. Halák Miki | 39. Varga Csilla |
| 19. Horváthné Jutka | 40. Vidáné Marika |
| 20. Karlné Györgyi | 41. Vizsolyi Józsi |
| 21. Katzné Éva | 42. Zsókné Márta |

Klassz idő, rekordszámú túrázó, finom ebéd, még finomabb sütemények Ancinak és Erikának köszönhetően. Ennél többet nem is kell írni erről napról.

 „Völgyesség” Turista Egyesület
7150 Bonyhád, Asztalos u. 18.
vtebonyhad@gmail.com

HÍRLEVÉL 

**Mikulás túra**
2025. december 9.
(kedd)

Busz indul: 10:40 órakor  (Szászvár irányából érkezik)
Útvonal: Bonyhádszerdahely buszmegálló ⇒ Hónig pusztai halastavak ⇒ Rongyi ⇒ Pfeifer csárda
Túratáv: 8 km **Szintemelkedés:** 87 m
Térkép: <https://turistautak.openstreetmap.hu/mentettutv-1764086644md65>
Program: Ebéd a túra végén a Pfeifer csárdában
Menü:
1. Babgulyás 1.900 Ft
2. Sporttál 3.000 Ft (saláta 500 Ft)
3. Csülök krumpisalátával 2.600 Ft
4. Rántott sajt sült krumplival 2.600 Ft
Túrávezető: Szabóné Erika (30/313 6959)
Jelentkezés az alábbi úrlapon, határidő: 2025. december 4. (csütörtök)
<https://forms.gle/sW2XX3gtbwyCnnKF7>
Egyéb: Időjárásnak megfelelő öltözet
A túrán mindenki saját felelősségére vesz részt!
Szép időt, jó túrázást kíván a  vezetőse!



És akik lemaradtak a csoportképről

2025. évi túrák, kirándulások, rendezvények

2025. december 13.

Évzáró túra

- | | |
|----------------------|-------------------------|
| 1. Balogné Ildikó | 20. Hernyák Ili |
| 2. Bányainé Magdi | 21. Illés Erzsi |
| 3. Barabás Sanyi | 22. Karlné Györgyi |
| 4. Berétiné Anci | 23. Katzné Éva |
| 5. Bese Cili | 24. Keszler Teri |
| 6. Bogdáné Judit | 25. Kis-Nagyné Ibolya |
| 7. Borbáth Kriszti | 26. Marsiné Klári |
| 8. Bujdosó Laci | 27. Mayer Lenke |
| 9. Bujdosóné Terike | 28. Pataki Ági |
| 10. Chlebovics Miki | 29. Pintérné Erzsi |
| 11. Erősné Irma | 30. Rittingerné Erzsike |
| 12. Ferenczné Évi | 31. Simon Anikó |
| 13. Gáspárné Márti | 32. Stallenberger Márti |
| 14. Gergelits Márti | 33. Szabóné Bán Mari |
| 15. Glöcklerné Magdi | 34. Szelei Orsi |
| 16. György Péter | 35. Varga Csilla |
| 17. Halák Miki | 36. Vidáné Marika |
| 18. Halákné Bori | 37. Zsókné Márta |
| 19. Hernyák Fruzi | 39-62. Szekszárdiak |

Idén egyesületünk szervezte meg a Szekszárdi Kórházi Sportkörrel közös évzáró túránkat. Az út végére egy kis kultúra is belefért. Dechant Antal művészúr kiállítását tekinthettük meg. A napot egy jó ebéddel, jó hangulatban zártuk a Park étteremben. Jó volt együtt!

Évzáró túra
2025. december 13. (szombat)

Busz indul: 8:30 órakor (Perczel u. minden megállónál megáll)

Útvonal: Mecseknádasd, Jókai utcai buszmegálló ⇨ Rékavölgyi út ⇨ Magas puszta (jelöletlen) ⇨ Trib pincesor ⇨ Park étterem ⇨ Mecseknádasd, Jókai utcai buszmegálló

Térkép: <https://turistautak.openstreetmap.hu/mentettutv-1761886016hncv>

Táv: 8 km **Szintkülönbség:** 127 m

Látogatás Dechant Antal szobrászművész műhelyébe (az étterem mellett)

Ebéd: Park Étterem, Mecseknádasd, Rákóczi F. u. 1.

Ételválaszték: Babgulyás (szabad merítéses) 2990 Ft
Rántott szelet, vegyes köret 4090 Ft

Hazaút: a legközelebbi menetrend szerinti járáttal

Túravezető: Chlebovics Miklós (70/384 4301)

Információ: Zsók Ferencné (70/771 9982)

Egyéb: Időjárásnak megfelelő öltözet!

Jelentkezés: Simon Anikónál 2025.12.11-ig (csütörtök), a választott ebéd árának befizetésével.

A túrán mindenki saját felelősségére vesz részt!

Szép időt, jó túrázást kíván a  vezetősége



2025. évi túrák, kirándulások, rendezvények

2025. december 16.

Ófalu – Cikó

- | | |
|----------------------|----------------------|
| 1. Bán Mari | 9. Kis-Nagyné Ibolya |
| 2. Bányainé Magdi | 10. Kochné Kati |
| 3. Berétiné Anci | 11. Lauferné Margit |
| 4. Bogdáné Judit | 12. Marsiné Klári |
| 5. Fazekasné Évi | 13. Pataki Ági |
| 6. Fazekasné Évi | 14. Szabóné Erika |
| 7. Gáspárné Márta | 15. Zsókné Márta |
| 8. Keszthelyi Zsuzsi | |

A természetből nem sok látnivalót kínált a mai túra, mivel „az orrunkig is alig látunk” köd, vagy ahogy Anci nevezte „nagy feneköd van”.

Persze a túra nem a köddel kezdődött. A buszmegállónál csatlakozott hozzánk Kati, aki megszervezte a Wildanger testvérek asztalos műhelyének meglátogatását, ahol főleg tornácoszlopokat és a nagy hírű fonatos székeket készítenek. A műhely után egy külön szobában megnéztük a fából készült termékeiket: tálakat, különböző nagyságú székeket, kisebb hétköznapi tárgyakat, játékokat. Az eszterpusztai rom után egy jó kis emelkedő várt ránk, majd a domb tetején kezdődött igazán a köd. A csonkakeresztnél megpihentünk egy kicsit, majd hamarosan beértünk egy szurdikon keresztül Cikóra.

 „Völgyesség” Turista Egyesület
7150 Bonyhád, Asztalos u. 18.
vtebonyhad@gmail.com

HÍRLEVÉL 

Ófalu – Cikó

2025. december 16. (kedd)

Busz indul: 10:20 órakor  Ófalura (Perczel utcán közlekedik)

Útvonal: Ófalu  ⇒ Eszterpuszta ⇒  ⇒ Csonka kereszt ⇒  ⇒ Cikó, buszmegálló

Túratáv: 9 km **Szintemelkedés:** 108 m

Térkép: <https://turistautak.openstreetmap.hu/mentettutv-17658125212ieb>

Program: Műhelylátogatás  Ófalu, Petőfi u. 31.
BÚTOR & FAESZTERGÁLÁS www.facebook.com/pro-tischlerei-drechsleri
TISCHLEREI & DRECHSLEREI [file.php?id=100075575271516](https://www.facebook.com/pro-tischlerei-drechsleri)

Hazaút: 15:15 óra

Túrávezető: Zsókné Márta (70/771 9982)

Egyéb: Időjárásnak megfelelő öltözet

A túrán mindenki saját felelősségére vesz részt!

Szép időt, jó túrázást kíván a  vezetősége!



Tornácoszlopok



A Wildanger testvérek a kézműves vásáron (Perczel birtok)



Eszterpusztai templomrom



2025. évi túrák, kirándulások, rendezvények

2025. december 28.

Bejgliégető túra

- | | |
|----------------------|-------------------------|
| 1. Bakonyi Ica | 16. Huth Évi |
| 2. Bán Mari | 17. Katzné Éva |
| 3. Berétiné Anci | 18. Lauferné Margit |
| 4. Bese Cili dr. | 19. Mayer Lenke |
| 5. Biróné Marika | 20. Molnár Zoli |
| 6. Borbáth Kriszti | 21. Pintér Ági |
| 7. Borossné Edit | 22. Rittingerné Erzsike |
| 8. Brandtné Évi | 23. Simon Anikó |
| 9. Brettlné Magdi | 24. Szabóné Erika |
| 10. Bujdosó Laci | 25. Szelei Orsi |
| 11. Bujdosóné Terike | 26. Varga Csilla |
| 12. Chlebovics Miki | 27. Vargáné R. Marika |
| 13. Fausztné Mónika | 28. Zsókné Márta |
| 14. Fausztné Teri | 29. Hoffmann Janka |
| 15. Fazekasné Évi | 30. Hoffmann Áron |

A kissé kellemetlen szél sem tudta eltántorítani a népes csapatot a mai túrától. 3,5 km-t tettünk meg, miután mindenki eldöntötte, hogy melyik útvonalon szeretné folytatni a túrát. Ezt követően elkészítettük a csoportképeket, majd indultunk a szabadon választott úton. Mivel én a hosszabbat választottam, ezért erről tudom írni, hogy egy jó kis kapaszkodó után egy rövid, de annál kellemetlenebb lefelé menet következett, aminek a végén elértük a Rékavölgyet. Az Öreg halász patakon többször átkelve értünk a Szt. Margit kereszthez, majd a buszhoz.



Bejgliégető túra
2025. december 28.
(vasárnap)

Busz indul: 9:05 órakor 6 Apátvarasdi elágazóig

1. Útvonal: Apátvarasdi elágazó ⇒ + ⇒ Fodorgyöp ⇒ + ⇒ ▲ ⇒
⇒ Réka-völgy ⇒ Skóciai Szt. Margit kereszt ⇒ ⇒
Mecsek nádásd temető

Térkép: <https://turistautak.openstreetmap.hu/mentettutv-1672565881go1>

Túratáv: 11,2 km **Szintemelkedés:** 231 m

2. Útvonal: a ▲ jelzésig ua., mint fent, majd + ⇒ Zengővárkony
⇒ Gesztenyés ⇒ Pécsvárad

Térkép: <https://turistautak.openstreetmap.hu/mentettutv-17581075665Subs>

Túratáv: 10 km **Szintemelkedés:** 93 m

Túravezetők: 1. Zsókné Márta (70/771 9982)
2. Szabóné Erika (30/313 6959)

Hazaút: túra után a legközelebbi menetrend szerinti járással

Egyéb: Időjárásnak megfelelő öltözet!
A túrán mindenki saját felelősségére vesz részt!

Szép időt, jó túrázást kíván a  vezetősége!



2025. évi túrák, kirándulások, rendezvények

2025. december 30.

Zengő túra

- | | |
|----------------------|-------------------|
| 1. Bese Cili | 5. Fodor Dezső |
| 2. Chlebovics Miklós | 6. László Erzsike |
| 3. Molnár Zoli | 7. Varga Csilla |
| 4. Csillagné Terike | |

Körkérdeésünkre, hogy ki szeretne részt venni a hagyományosan ezen a napon megrendesre kerülő túrán, nem sokan, konkrétan ketten jelentkeztek. Azért ennél nagyobb volt az érdeklődés, de tagjaink inkább az egyéni szervezésű túrát választották.

Sajnos fotót egyedül Molnár Zoli készített.





*Év-büsztyaló
Zengő túra
2025. december 30.*

Busz indul: 8:52 órakor 9 Hosszúhetény, kultúrházi megállóig (Bonyhádong megáll: gimnázium)

Útvonal: Hosszúhetény, kultúrház → [map icons] → Zengő csúcs → [map icons] → Pécsvárad Kollégium buszmegálló

Térkép: <https://turistautak.openstreetmap.hu/mentettutv-17342103813be5>

Túratáv: 11 km **Szintemelkedés:** 416 m

Túravezető: Chlebovics Miklós (70/384 4301)

Program: 12:00 órakor ünnepség a Zengő csúcson

Hazaútas: Menetrendszerinti autóbuszal a kora délutáni órákban

Egyéb: Időjárásnak megfelelő réteges öltözet, meleg ital, tartalék ruházat!

A túrán mindenki saját felelősségére vesz részt!

Szép időt, jó túrázást kíván a  vezetősége!



2025. december 30.

Apátvarasdi elágazó-Mecseknádasd

- | | |
|------------------|------------------|
| 1. Bakonyi Ica | 6. Szabóné Erika |
| 2. Boross Edit | 7. Kern Ádám |
| 3. Brandtné Évi | 8. Kern Emma |
| 4. Gráfné Marika | 9. Kern Izabella |
| 5. Huth Évi | |

A kéktúrák közül többen már teljesítették ezt a szakaszt a nyáron. Ma azok jöttek, akik nem akartak a Zengőre menni és akinek nem volt meg a pecsétje. Hideg szél fújt, de azért nem fáztunk. A régi hatos úton mentünk kb. két kilométert. Alulról táthattuk a viaduktot. Rácsodálkoztunk, hiszen ezerszer átmentünk már rajta, de innen alulról még nem láttuk. Nagyon magas, kecses, ívelt építmény! Átkeltünk a hatoson, kb. 2km után tartottunk egy rövid pihenőt és irány a pecsét.

Pecsételtünk, lóttunk egy csoportképet és irány Mecseknádasd! Ez volt a túra érdekesebb része, hiszen jelöletlen úton kellett menni. Nagyon alkalmas volt ez az út a mobil térkép használatának gyakorlásához.

Volt minden: sár, szép füves utak, csodálatos kilátás, kis eltévedés. Gyors lábtakarítás, védőzacskó felhúzás (a sofőr díjazta!) és már jött is a busz. Kettőre mindenki hazaért. Szép, új, érdekes túra volt! Ide el kell jönni még egyszer (9 km, 125 m szint)!



2025. évi túrák, kirándulások, rendezvények

2025. december 31. Szilveszteri túra

- | | |
|-----------------------|-------------------------|
| 1. Baloghné Ildikó | 19. Kochné Kati |
| 2. Bán Mari | 20. László Erzsike |
| 3. Berétiné Anci | 21. Lauferné Margit |
| 4. Bese Cili | 22. Mayer Lenke |
| 5. Biróné Marika | 23. Pataki Ági |
| 6. Bujdosó Laci | 24. Pintér Ági |
| 7. Bujdosóné Terike | 25. Pintérné Erzsi |
| 8. Chlebovics Miki | 26. Rittingerné Erzsike |
| 9. Fazekasné Évi | 27. Szabóné Erika |
| 10. Ferenczné Évi | 28. Varga Csilla |
| 11. Gáspárné Márti | 29. Vargáné R. Marika |
| 12. Gráfné Marika | 30. Zsókné Márta |
| 13. György Péter | 31. Hoffmann Áron |
| 14. Huth Évi | 32. Hoffmann Janka |
| 15. Karlné Györgyi | 33. Kaszanitzky Réka |
| 16. Katzné Éva | 34. Tegzes Kata |
| 17. Keszthelyi Zsuzsi | 35. Tegzes Kitti |
| 18. Kis-Nagyné Ibolya | |

Eljött az év utolsó túrája is. Hideg, szeles napra ébredtünk. Már a váraljai parkerdő pihenőjében előkerültek Szilveszter hangulatfokozói. Hogy időben érjünk Óbányára, ezért egy rövidebb utat választott Csilla. Ennek köszönhetően bőven volt időnk elfogyasztani a Jéhn kocsmába előre megrendelt ebédünket, sőt egy kedélyes beszélgetésre is futotta a jól befűtött helyiségben.

Nyugodt szívvel mondhatom, hogy ilyen sok túrában, rendezvényben nem volt része az egyesületünknek fennállása óta. Köszönhető ez az aktív, lelkes tagjainknak, akik saját kezdeményezésükkel is részt vállaltak abban, hogy gazdagítsák, élménytelibbé tegyék ezt a túraévet.

Szilveszteri Túra
2025. december 31.

Busz indul: 10:00 órakor (gimnázium, vásártér, Kismányok)
Útvonal: Váralja (forduló) → Óbánya
Túratáv: 8 km Szintemelkedés: 213 m
Túravezető: Varga Csilla

Étkezési lehetőség a Jéhn kocsmában!

- Sült pizstráng, hasábburgonya, saláta 3.500 Ft
- Sült pizstráng salátával 3.500 Ft
- Kézműves hamburger 2.800 Ft
- Rántott sajt, hasábburgonya 2.800 Ft
- Gyros tál 3.000 Ft

Jelentkezés az űrlap kitöltésével 2025. december 26-ig!
<https://forms.gle/ztxzSBKpTfKSYK8k7>

Hazaút: 15:05 (közvetlen járat Bonyhádra) /
15:40 (átszállás Mecseknádasd, Jókai u.)

A túrán mindenki saját felelősségére vesz részt!

Boldog új évet
kíván a [Logo] vezetősége!

